



โครงการจัดทำ


แผนแม่บทและแผนปฏิบัติการพื้นที่พิเศษเพื่อการท่องเที่ยวอย่างยั่งยืน

เมืองโบราณอุทอง จังหวัดสุพรรณบุรี

องค์การบริหารการพัฒนาพื้นที่พิเศษเพื่อการท่องเที่ยวอย่างยั่งยืน (องค์การมหาชน)

The Master Plan and Action Plan for U-Thong Ancient City (Dasta Area 7)

Designated Areas for Sustainable Tourism Administration (Public Organization)



THE MASTER PLAN and Action Plan for U-Thong Ancient City (Dasta Area 7)

รายงานสำหรับผู้บริหาร
Executive Summary Report



Architects
Planners
Interior & Graphic
Designers

กรกฎาคม 2556



Architects
Planners
Interior & Graphic
Designer

ที่ A5516-51-2556

วันที่ 9 กรกฎาคม 2556

เรื่อง ขอส่งมอบงานงวดที่ 5 รายงานฉบับสมบูรณ์ (Final Report)
โครงการจัดทำแผนแม่บทและแผนปฏิบัติการพื้นที่พิเศษเพื่อการท่องเที่ยวอย่างยั่งยืน เมืองโบราณคูทอง
จังหวัดสุพรรณบุรี

เรียน ประธานกรรมการตรวจการจ้างฯ

อ้างถึง สัญญาจ้างที่ปรึกษาเลขที่ 29/2555 โครงการจัดทำแผนแม่บทและแผนปฏิบัติการพื้นที่พิเศษเพื่อการ
ท่องเที่ยวอย่างยั่งยืน เมืองโบราณคูทอง จังหวัดสุพรรณบุรี ลงวันที่ 23 ก.ค. 2555 ระหว่างองค์การบริหารการ
พัฒนาพื้นที่พิเศษเพื่อการท่องเที่ยวอย่างยั่งยืน (องค์การมหาชน) กับ บ.เอ-เซเวน คอร์ปอเรชั่น จก.

สิ่งที่แนบมาด้วย

1) รายงานฉบับสมบูรณ์ (Final Report)	จำนวน 100 ชุด
2) รายงานสรุปผู้บริหาร (Executive Summary Report)	จำนวน 250 ชุด
3) CD บรรจुरายงานฉบับสมบูรณ์ และรายงานสรุปสำหรับผู้บริหาร	จำนวน 250 ชุด
4) วีดิทัศน์เพื่อนำเสนอโครงการจัดทำแผนแม่บทและแผนปฏิบัติการ พื้นที่พิเศษเพื่อการท่องเที่ยวอย่างยั่งยืนเมืองโบราณคูทอง จังหวัดสุพรรณบุรี	จำนวน 10 ชุด

บริษัท เอ-เซเวน คอร์ปอเรชั่น จำกัด ขอขอบคุณเป็นอย่างสูงที่ได้รับการพิจารณาคัดเลือกเป็นที่ปรึกษาในโครงการ
จัดทำแผนแม่บทและแผนปฏิบัติการพื้นที่พิเศษเพื่อการท่องเที่ยวอย่างยั่งยืน เมืองโบราณคูทอง จังหวัดสุพรรณบุรี
ขององค์การบริหารการพัฒนาพื้นที่พิเศษเพื่อการท่องเที่ยวอย่างยั่งยืน (องค์การมหาชน) ซึ่งมีรายละเอียดขอบเขตการ
ทำงานตามสัญญาที่อ้างถึงนั้น

บัดนี้ บริษัทฯ ได้จัดทำงานงวดที่ 5 รายงานฉบับสมบูรณ์ (Final Report) แล้วเสร็จ ซึ่งมีรายละเอียดประกอบด้วย
สรุปผลการรับฟังความคิดเห็นและการนำเสนอโครงการจัดทำแผนแม่บทและแผนปฏิบัติการพื้นที่พิเศษเพื่อการท่องเที่ยว
อย่างยั่งยืนเมืองโบราณคูทอง จังหวัดสุพรรณบุรี พร้อมด้วยรายงานสรุปผู้บริหารและวีดิทัศน์เพื่อเตรียมการนำเสนอ
เพื่อขอความเห็นชอบต่อ กพท. และคณะรัฐมนตรี แล้วเสร็จครบถ้วนตามข้อกำหนดทุกประการ จึงขอส่งมอบงาน
ตามสัญญาพร้อมกันนี้ ทั้งนี้ ในการส่งมอบงาน บริษัทฯ ขอสงวนสิทธิ์ไม่แนบรวมระยะเวลาที่คณะกรรมการตรวจการ
จ้างพิจารณาเห็นชอบในรายงานดังกล่าว

การพิจารณาหรือการให้ข้อเสนอแนะใด ๆ ในรายละเอียดฉบับนี้ที่แจ้งจะมี บริษัทที่ปรึกษาขอรับรองและขอขอบพระคุณ
เป็นอย่างสูงมา ณ โอกาสนี้ เพื่อดำเนินการให้เกิดประโยชน์สูงสุดต่อองค์การบริหารการพัฒนาพื้นที่พิเศษเพื่อการ
ท่องเที่ยวอย่างยั่งยืน (องค์การมหาชน) ต่อไป

จึงเรียนมาเพื่อโปรดพิจารณา

ขอแสดงความนับถือ

(นายวัชร จงสุวัฒน์)

ประธานกรรมการบริษัทฯ

คำนำ

“เมืองโบราณอุทอง : เมืองสร้างสรรค์การท่องเที่ยวเชิงประวัติศาสตร์ทางวัฒนธรรมและ วิถีชีวิตดั้งเดิม”

เมืองอุทอง เป็นเมืองที่มีคุณค่าทั้งทางด้านประวัติศาสตร์ วัฒนธรรม และวิถีชีวิต ที่ยังหลงเหลือให้เห็นทั้งในสถานที่ โบราณสถาน โบราณวัตถุ หมู่บ้านวัฒนธรรม อันเป็นสิ่งมีค่าที่ควรได้รับการส่งเสริม เชิดชู การพัฒนาเมืองอุทอง จึงมุ่งเน้นไปในการค้นหาหลักฐานทางประวัติศาสตร์ของเมืองที่มีคุณค่า มีความสำคัญ ประเพณีวัฒนธรรมที่งดงาม ความเจริญรุ่งเรืองในอดีต พลิกฟื้นวิถีชีวิตดั้งเดิมของชาวเมืองอุทอง ในรูปแบบการท่องเที่ยวที่สอดคล้องกับสภาพบริบทของเมือง พร้อมทั้งกำหนดแนวทางการพัฒนา พื้นฟู และอนุรักษ์เมือง ด้านเศรษฐกิจ สังคม และสิ่งแวดล้อม ให้เมืองอุทองเป็นเมืองนำอยู่ต่อการท่องเที่ยวอย่างยั่งยืน

โครงการจัดทำแผนแม่บทและแผนปฏิบัติการพื้นที่พิเศษฉบับนี้ เป็นแผนกลยุทธ์ที่กำหนดแนวทางและมาตรการต่าง ๆ ซึ่งใช้เป็นเครื่องมือสำคัญในการกำกับ ควบคุม ดูแล และคุ้มครองให้อุทองเป็นเมืองโบราณที่สำคัญในอดีตให้คงคุณค่าทางศิลปกรรม วัฒนธรรมประเพณีและการสืบทอดอารยธรรมทวารวดีที่รุ่งเรืองมาในอดีต โดยเฉพาะอย่างยิ่ง “คูเมืองโบราณอุทอง” ที่ขุดพบโบราณสถาน โบราณวัตถุที่เป็นมรดกทางวัฒนธรรมและภูมิปัญญาอันล้ำเลิศในกลุ่มชุมชนเมือง “สุวรรณภูมิ” หากจะมีการพัฒนา จำเป็นต้องมี การควบคุม กำกับ ดูแลให้มีรูปแบบ “การพัฒนาเชิงอนุรักษ์” คงไว้ซึ่งบรรยากาศของความเป็นเมือง “อู่อารยธรรม สุวรรณภูมิ” แห่งหนึ่งให้สมบูรณ์แบบที่สุด

คณะผู้จัดทำได้ใช้กระบวนการศึกษาโดยการสำรวจสภาพพื้นที่ ศึกษาจากเอกสารที่เกี่ยวข้อง จนถึงการศึกษาเชิงลึกจากผู้รู้ในวิชาการทางโบราณคดี ภูมิปัญญาชาวบ้านในท้องถิ่น รวมถึงการใช้กระบวนการรับฟังความคิดเห็น จนสามารถเสนอแนวทางการวางผังแม่บทเพื่อพัฒนาให้เป็นแหล่งท่องเที่ยวอย่างสมบูรณ์ที่ได้รับการตอบรับจากทุกภาคส่วน โดยเฉพาะการบริหารจัดการกับโครงการต่าง ๆ ด้วยจิตสำนึก รับผิดชอบอย่างต่อเนื่องและเป็นไปในทิศทางเดียวกัน

คณะผู้จัดทำหวังเป็นอย่างยิ่งว่า รายงานฉบับนี้จะเป็นแนวทางการอนุรักษ์และพัฒนาเมืองอุทองให้เป็นแหล่งท่องเที่ยวอย่างยั่งยืนและ มีความเป็นไปได้สูงสุด ภายใต้ความร่วมมือของทุกภาคส่วน

คณะอนุกรรมการ

1. นายแพทย์สุรินทร์ ประสิทธิ์ศิริชัย
กรรมการผู้ทรงคุณวุฒิ กพท. ประธานอนุกรรมการ
2. พันเอกนาฬิกาอดิศักดิ์ แสงสนิท
ผู้อำนวยการ อพท. รองประธาน
3. นายไพฑูรย์ รักษ์ประเทศ
นายอำเภออู่ทอง อนุกรรมการ
4. ดร.ชูวิทย์ มิตรชอบ
ผู้แทนสำนักงานคณะกรรมการ
พัฒนาการเศรษฐกิจและสังคมแห่งชาติ อนุกรรมการ
5. นายธรรมศักดิ์ สัมพันธ์สันติกุล
ผู้แทนสำนักงานประมาณ อนุกรรมการ
6. นายประทีป เฟิงตะโก
ผู้แทนกระทรวงวัฒนธรรม อนุกรรมการ
7. นายนเร เหล่าวิชยา
ผู้แทนกระทรวงการท่องเที่ยวและกีฬา อนุกรรมการ
8. นางสาวปราณี นันทเสนามาตร
ผู้แทนกรมโยธาธิการและผังเมือง อนุกรรมการ
9. นายพิภพ บุญธรรม
ปลัดจังหวัดสุพรรณบุรี อนุกรรมการ
10. นายอภิรักษ์ จิระชัยกิตติ
ผู้อำนวยการ
สำนักทางหลวงชนบทที่ 14 อนุกรรมการ
11. นางศิริกุล กสิวิวัฒน์
ผู้จัดการพื้นที่พิเศษเมืองโบราณอู่ทอง อนุกรรมการและเลขานุการ

คณะกรรมการตรวจการจ้าง

1. นางศิริกุล กสิวิวัฒน์
รักษาการผู้จัดการพื้นที่พิเศษเมืองโบราณอู่ทอง ประธานกรรมการ
2. นายสุเทพ เกื้อสังข์
ผู้อำนวยการสำนักท่องเที่ยวโดยชุมชน กรรมการ
3. นางสาวกฤติกา ชัชวาลย์
หัวหน้างานการเงิน การบัญชีและงบประมาณ กรรมการ
4. นางสาวกาญจนา ธรรมภาย
เจ้าหน้าที่บริหารยุทธศาสตร์ กรรมการ
5. นางสาวพรรณวดี เมสนุกุล
เจ้าหน้าที่พัฒนาพื้นที่พิเศษ กรรมการและเลขานุการ

สารบัญ

คำนำ

บทที่ 1

บทนำ

1.1	หลักการและเหตุผล	1
1.2	วัตถุประสงค์	1
1.3	เป้าหมาย	1
1.4	พื้นที่โครงการ	1

บทที่ 2

แผนแม่บทและแผนปฏิบัติการพื้นที่พิเศษเพื่อการท่องเที่ยวอย่างยั่งยืน เมืองโบราณอู่ทอง

2.1	วิสัยทัศน์	2
2.2	กรอบและเป้าหมายในการพัฒนาโครงการ	3
2.3	แนวคิดในการจัดทำแผนแม่บทและแผนปฏิบัติการพื้นที่พิเศษ เพื่อการท่องเที่ยวอย่างยั่งยืนเมืองโบราณอู่ทอง	4
2.4	แผนแม่บทพื้นที่พิเศษเพื่อการท่องเที่ยวอย่างยั่งยืนเมืองโบราณอู่ทอง	10
2.5	แผนปฏิบัติการพื้นที่พิเศษเพื่อการท่องเที่ยวอย่างยั่งยืนเมืองโบราณอู่ทอง	20
2.6	สรุปเป้าหมายของแผนแม่บทและแผนปฏิบัติการ	23
2.7	สรุปยุทธศาสตร์	24
2.8	สรุปโครงการ	25
2.9	สรุปงบประมาณ	28

บทที่ 3

กลไกการขับเคลื่อนแผนแม่บทและแผนปฏิบัติการพื้นที่พิเศษ เพื่อการท่องเที่ยวอย่างยั่งยืนเมืองโบราณอู่ทอง

3.1	กลไกการขับเคลื่อนแผนแม่บทและแผนปฏิบัติการพื้นที่พิเศษ เพื่อการท่องเที่ยวอย่างยั่งยืนเมืองโบราณอู่ทอง	30
-----	---	----

บทที่ 1 บทนำ

1.1 หลักการและเหตุผล

อำเภออู่ทอง เป็นเมืองโบราณที่มีประวัติศาสตร์ความเป็นมายาวนาน หลักฐานทางโบราณคดีบ่งชี้ว่าเมืองโบราณอู่ทองมีผู้คนมาอยู่อาศัยตั้งแต่สมัยก่อนประวัติศาสตร์เมื่อประมาณ 3,500 ปีมาแล้ว หรือราวสมัยทวารวดี จากการศึกษาประวัติศาสตร์ ความเป็นมาของเมืองโบราณอู่ทองพบว่า ในอดีตพื้นที่ทางด้านตะวันออกของเมืองเคยเป็นทะเลมาก่อนมีบทบาทด้านการค้า และบทบาทด้านพุทธศาสนา มีความเกี่ยวพันในด้านการทรัพยากรธรรมชาติ ปัจจุบันได้มีการพัฒนาและฟื้นฟูเมืองโบราณอู่ทองให้กลับสู่ความรุ่งเรืองเพื่อเป็นแหล่งท่องเที่ยวที่สำคัญ

1.2 วัตถุประสงค์

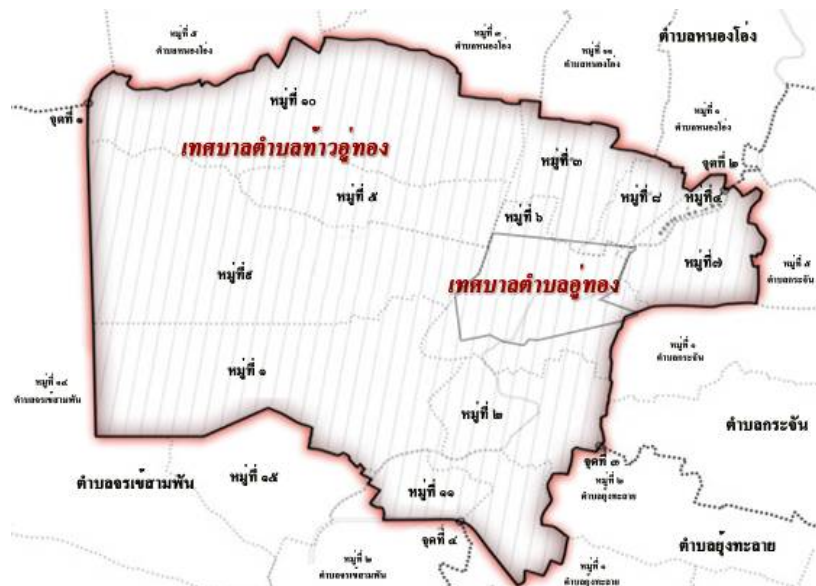
- (1) เพื่อให้เป็นไปตามพันธกิจของ อพท. ในการบริหารจัดการพื้นที่พิเศษประเภทประวัติศาสตร์วัฒนธรรม เพื่ออนุรักษ์ ฟื้นฟู และพัฒนาให้เป็นแหล่งท่องเที่ยวอย่างยั่งยืน
- (2) เพื่อจัดทำแผนแม่บทและแผนปฏิบัติการพื้นที่พิเศษเพื่อการท่องเที่ยวอย่างยั่งยืนเมืองโบราณอู่ทอง จังหวัดสุพรรณบุรี โดยสอดคล้องกับแผนการพัฒนาของพื้นที่หรือแผนของจังหวัด ภายใต้กระบวนการมีส่วนร่วมจากทุกภาคส่วน
- (3) เพื่อสร้างกระบวนการมีส่วนร่วมในการจัดทำแผนแม่บทและแผนปฏิบัติการพื้นที่พิเศษเพื่อการท่องเที่ยวอย่างยั่งยืน เมืองโบราณอู่ทอง จังหวัดสุพรรณบุรี ภายใต้การเปิดรับฟังความคิดเห็น ข้อเสนอแนะ อุปสรรค ปัญหา และความต้องการของประชาชนในพื้นที่พิเศษ

1.3 เป้าหมาย

กำหนดรูปแบบการบริหารจัดการเพื่ออนุรักษ์ ฟื้นฟู การพัฒนาการท่องเที่ยว และมาตรฐานด้านต่าง ๆ ที่เกี่ยวข้องกับการพัฒนาการท่องเที่ยวของพื้นที่พิเศษฯ ให้มีคุณภาพมาตรฐานระดับสากล โดยการจัดทำแผนแม่บทและแผนปฏิบัติการพื้นที่พิเศษฯ โดยแบ่งการพัฒนาเป็น 3 ช่วง คือ ระยะสั้น ระยะกลาง และระยะยาว

1.4 พื้นที่โครงการ

พื้นที่พิเศษเพื่อการท่องเที่ยวอย่างยั่งยืนเมืองโบราณอู่ทอง จังหวัดสุพรรณบุรี



บทที่ 2 แผนแม่บทและแผนปฏิบัติการพื้นที่พิเศษเพื่อการท่องเที่ยวอย่างยั่งยืน เมืองโบราณอุทอง

2.1 วิสัยทัศน์

เมืองโบราณอุทอง

“เมืองสร้างสรรค์การท่องเที่ยวเชิงประวัติศาสตร์ วัฒนธรรมและวิถีชีวิตดั้งเดิม”

เมืองโบราณอุทองการตั้งถิ่นฐานมาอย่างยาวนานของเมืองโบราณอุทอง ทำให้พื้นที่แห่งนี้มีคุณค่า เชิงประวัติศาสตร์ วัฒนธรรม และวิถีชีวิตดั้งเดิม ที่ยังหลงเหลือให้เห็นทั้งในสถานที่โบราณสถาน โบราณวัตถุ ชุมชนวัฒนธรรมอันเป็นสิ่งมีค่าที่ควรได้รับการส่งเสริมเชิดชู อนุรักษ์ และฟื้นฟูคุณค่าให้คงอยู่สืบไปอย่างยั่งยืน นอกจากนี้เมืองโบราณอุทองเป็นเมืองสร้างสรรค์การท่องเที่ยว ที่มีแหล่งท่องเที่ยวที่หลากหลายทั้งแหล่งท่องเที่ยวเชิงประวัติศาสตร์วัฒนธรรม แหล่งท่องเที่ยวเชิงธรรมชาติ แหล่งท่องเที่ยวเชิงนันทนาการและเพื่อความบันเทิง แหล่งท่องเที่ยวเชิงเกษตร แหล่งท่องเที่ยวเชิงการศึกษา และแหล่งท่องเที่ยวเชิงสุขภาพ ซึ่งแหล่งท่องเที่ยวต่างๆเหล่านี้ต่างมีคุณค่าและเอกลักษณ์เฉพาะตัว สามารถอนุรักษ์ ฟื้นฟู และพัฒนาให้เกิดกิจกรรมการท่องเที่ยวสร้างสรรค์ที่มีความหลากหลายได้

การจัดทำโครงการพัฒนาแผนแม่บทและแผนปฏิบัติการพื้นที่พิเศษเพื่อการท่องเที่ยวอย่างยั่งยืนเมืองโบราณอุทอง จังหวัดสุพรรณบุรีนั้นมุ่งเน้นการส่งเสริมให้เมืองโบราณอุทองเป็น “เมืองสร้างสรรค์การท่องเที่ยวเชิงประวัติศาสตร์ วัฒนธรรม และวิถีชีวิตดั้งเดิม” โดยความเชื่อมโยงแหล่งท่องเที่ยวของเมืองโบราณอุทองให้เกิดโครงข่ายของการท่องเที่ยวที่มีความสมบูรณ์ ประกอบกับการอนุรักษ์พื้นที่ที่มีคุณค่าประวัติศาสตร์ที่มีมาอย่างยาวนานกว่า ๒,๐๐๐ ปี ด้วยการฟื้นคืน “บทบาทความเป็นศูนย์กลางด้านพระพุทธศาสนาและศูนย์กลางเมืองท่าแห่งหนึ่งในดินแดนสุวรรณภูมิ” ให้หวนกลับมาอีกครั้งหนึ่ง รวมทั้งฟื้นฟูศิลปวัฒนธรรมประเพณีให้กลับคืนมีชีวิตชีวา โดยยังคงวิถีชีวิตเดิมของชาวชุมชน เพื่อสะท้อนความเป็นอดีตและอัตลักษณ์ของพื้นที่เมืองโบราณอุทองให้ชัดเจนยิ่งขึ้น เสมือนการพลิกฟื้นบทบาทเมืองและวิถีชีวิตดั้งเดิมของคนอุทองให้ปรากฏในรูปแบบของการท่องเที่ยวที่สอดคล้องกับสภาพบริบทของเมือง ที่ไม่ทำลายรูปแบบดั้งเดิมหรือบรรยากาศของเมืองโบราณอุทอง ด้วยกระบวนการอนุรักษ์ ฟื้นฟู และพัฒนาเมืองและสิ่งแวดล้อมภายในเมือง โดยคำนึงถึงความสอดคล้องในทุก ๆ ด้าน คือ กายภาพ สิ่งแวดล้อม เศรษฐกิจ สังคม และการท่องเที่ยว เพื่อการตอบรับกับตลาดการท่องเที่ยวอย่างยั่งยืนในอนาคต

2.2 กรอบและเป้าหมายในการพัฒนาโครงการ

กรอบในการพัฒนาโครงการ คือ การแสดงออกถึงความเก่าแก่ ความเป็นแหล่งโบราณคดีและประวัติศาสตร์ที่สำคัญแห่งหนึ่งในดินแดนสุวรรณภูมิ ผ่านการ “ย้อนอดีต” เพื่อฟื้นฟูเรื่องราวและความเป็นมา ที่เรียงร้อยกันจนเกิดเป็นขนบธรรมเนียม ประเพณีและวัฒนธรรมอันดีงามเสมือนเป็น “ผู้อารยธรรม” ที่มีเอกลักษณ์ของชาวอู่ทอง และ “การเล่าตำนาน” เล่าขานเรื่องราวทางประวัติศาสตร์ ความเป็นมาอันทรงคุณค่าของเมืองอู่ทอง ผ่านการอนุรักษ์ ฟื้นฟู และพัฒนาแหล่งท่องเที่ยวและ สถานที่สำคัญของชุมชน ให้เป็นที่ปรากฏเด่นชัด และคำนึงถึงบริบทที่มีผลต่อการจัดทำแผนแม่บทและแผนปฏิบัติการพื้นที่พิเศษ ฯ ดังต่อไปนี้



2.3 แนวคิดในการจัดทำแผนแม่บทและแผนปฏิบัติการพื้นที่พิเศษ เพื่อการท่องเที่ยวอย่างยั่งยืนเมืองโบราณอู่ทอง

การจัดทำแผนแม่บทการบูรณาการบริหารการพัฒนาพื้นที่พิเศษเพื่อการท่องเที่ยวอย่างยั่งยืน เมืองโบราณอู่ทองและแผนปฏิบัติการ ซึ่งประกอบด้วยโครงการและกิจกรรมต่าง ๆ จำเป็นต้องมีการวิเคราะห์ จัดลำดับความสำคัญและความจำเป็นเร่งด่วน เพื่อให้เนื้อหาในแผนแม่บทและแผนปฏิบัติการครอบคลุมสาระสำคัญในการดำเนินงาน ดังนี้

2.3.1 การทบทวนแผนการอนุรักษ์พื้นที่โบราณสถาน พื้นฟูแหล่งประวัติศาสตร์ การพัฒนาแหล่ง / กิจกรรมการท่องเที่ยว

การดำเนินการแผนปฏิบัติการพื้นที่พิเศษเพื่อการท่องเที่ยวอย่างยั่งยืนเมืองโบราณอู่ทอง ให้ประสบความสำเร็จ สามารถอาศัยกฎหมาย พระราชบัญญัติ ข้อกำหนด แผนพัฒนา และประกาศต่าง ๆ ในการมาใช้ให้เกิดความเหมาะสมต่อการดำเนินการต่าง ๆ ได้ดังนี้

- (1) พระราชบัญญัติโบราณสถาน โบราณวัตถุ ศิลปวัตถุ และพิพิธภัณฑสถานแห่งชาติ พ.ศ. 2504 นำมาใช้ประกาศเพื่อการดำรงรักษาไว้ซึ่งสภาพความสมบูรณ์และความแท้ของโบราณสถาน โบราณวัตถุ และแหล่งโบราณคดีอื่น ๆ ด้วยการควบคุมการก่อสร้าง ซ่อมแซม แก้ไข รื้อถอน ต่อเติม ทำลาย เคลื่อนย้าย หรือแม้แต่การขุดค้น เพื่อกระตุ้นให้เกิดความเข้าใจและความต้องการในการอนุรักษ์ โดยเน้นที่การปลูกฝังจิตสำนึกกับเยาวชน
- (2) พระราชบัญญัติการให้เอกชนร่วมลงทุนในกิจการของรัฐ พ.ศ. 2556 เนื่องจากเป็นกฎหมายที่มีความเหมาะสม เป็นการกำหนดกฎเกณฑ์ที่แน่นอนและมีความน่าเชื่อถือ ส่งผลให้เอกชนปฏิบัติตามและไม่ก่อให้เกิดความเสียหายเปรียบระหว่างภาครัฐและเอกชน อีกทั้งเป็นเครื่องมือที่ช่วยสนับสนุนเอกชนให้เข้ามาร่วมลงทุน ทำให้โอกาสในการดำเนินงานมีสภาพคล่องตัวกว่ารัฐบริหารเองฝ่ายเดียว
- (3) พระราชบัญญัติส่งเสริมและรักษาคุณภาพสิ่งแวดล้อมแห่งชาติ พ.ศ. 2535 โดยการนำมาใช้เป็นแนวทางเพื่อการอนุรักษ์ฟื้นฟูทรัพยากรธรรมชาติและสิ่งแวดล้อม ภายในเมืองโบราณอู่ทอง
- (4) พระราชบัญญัติเทศบาล พ.ศ. 2496 โดยการนำมาใช้เป็นแนวทาง เช่น ทำการออกเทศบัญญัติกำหนดที่จอดรถ เพื่อใช้บังคับในเขตเทศบาล หรือการสนับสนุนหรือใช้มาตรการให้นักท่องเที่ยวใช้ระบบขนส่งมวลชนแทนการใช้รถส่วนบุคคล เป็นต้น
- (5) พระราชบัญญัติการประปาส่วนภูมิภาค พ.ศ. 2522 โดยการนำมาใช้เป็นแนวทาง เพื่อสำรวจ วางแผน และพัฒนาแหล่งน้ำดิบ จัดให้ได้มาซึ่งน้ำดิบ รวมทั้งสร้างระบบการผลิต การส่ง และการจำหน่ายน้ำประปา
- (6) พระราชบัญญัติป่าไม้ พ.ศ. 2484 และพระราชบัญญัติป่าสงวนแห่งชาติ พ.ศ. 2507 โดยการนำมาใช้ประกาศห้ามมิให้บุคคลใดยึดถือครอบครองที่ดิน แคว้นทางป่า และห้ามนำหรือปล่อยปศุสัตว์เข้าไปในพื้นที่คุ้มครอง

- (7) พระราชบัญญัติเทศบาล พ.ศ. 2496 โดยการนำมาใช้เป็นแนวทางเพื่อออกเทศบัญญัติทาสี่อาคาร ซึ่งเป็นกฎหมายที่ออกโดยเทศบาลเพื่อใช้บังคับในเขตเทศบาล
- (8) พระราชบัญญัติทางหลวง พ.ศ. 2535 โดยการนำมาใช้เป็นแนวทางกำหนดหลักเกณฑ์ ข้อกำหนด และเงื่อนไขในการปลูกสร้างอาคารและการดำเนินการอื่น ๆ เพื่อป้องกันและแก้ไขปัญหาการจราจรและความปลอดภัยของผู้ใช้ทางหลวง
- (9) ข้อกำหนดมาตรฐานผังเมืองรวม พ.ศ. 2549 โดยเฉพาะการปฏิบัติตามกฎเกณฑ์การทำโครงการคมนาคมและขนส่ง กิจการสาธารณูปโภค และการใช้ประโยชน์ที่ดิน เพื่อสามารถอำนวยความสะดวกแก่นักท่องเที่ยวซึ่งอาจเป็นเด็ก ผู้สูงอายุ หรือผู้พิการได้อย่างเท่าเทียม
- (10) แผนพัฒนาเศรษฐกิจและสังคมแห่งชาติ ฉบับที่ 11 พ.ศ. 2555 – 2559 โดยการนำมาใช้เป็นแนวทางพัฒนา เพื่อความมั่นคงทางเศรษฐกิจและสังคมของพื้นที่พิเศษให้เกิดความสอดคล้องกับนโยบายของประเทศ
- (11) คู่มือเครื่องหมายควบคุมการจราจรในทางก่อสร้าง บุรณะ และบำรุงรักษาทางหลวง พ.ศ. 2545 หรือตามมาตรฐานความปลอดภัยการจราจรและขนส่ง สำนักงานนโยบายและแผนการขนส่งและจราจร กระทรวงคมนาคม โดยการนำมาใช้เป็นแนวทางการออกแบบระบบโครงข่ายการคมนาคมภายในพื้นที่พิเศษ ฯ และเชื่อมต่อไปยังพื้นที่นอกเขตพื้นที่พิเศษ ฯ
- (12) ระเบียบกระทรวงมหาดไทย พ.ศ. 2547 ว่าด้วยวิธีการเกี่ยวกับการขุดลอกแหล่งน้ำสาธารณะประโยชน์ที่ตื้นเขิน โดยการนำมาใช้ในการปฏิบัติให้เป็นไปตามกระบวนการขุดลอกที่เหมาะสมต่อพื้นที่ริมน้ำ
- (13) ประกาศกรมอุตสาหกรรมการพื้นฐานและการเหมืองแร่ พ.ศ. 2548 เรื่อง ให้โรงโม่ บด หรือย่อยหินมีระบบป้องกันผลกระทบสิ่งแวดล้อม เพื่อการควบคุมฝุ่นบนถนนจากเหมืองที่ไซ้ขนส่งลำเลียงหินมายังโรงโม่ ด้วยการทำให้ถนนบดอัดแน่น และมีการฉีดพรมน้ำอย่างทั่วถึงและเพียงพอ และต้องมีการควบคุมฝุ่นจากยานพาหนะ ด้วยการล้างล้อรถก่อนออกสู่ถนน ทำการตรวจสอบสภาพรถบรรทุกที่ใช้ และมีการปิดคลุมรถบรรทุกขนส่งหินอย่างมิดชิด
- (14) ประกาศกระทรวงวิทยาศาสตร์ เทคโนโลยีและสิ่งแวดล้อม พ.ศ. 2539 เรื่อง กำหนดให้โรงโม่ บด หรือย่อยหินเป็นแหล่งกำเนิดมลพิษที่ เพื่อควบคุมการปล่อยฝุ่นละอองออกสู่บรรยากาศ ตามพระราชบัญญัติส่งเสริมและรักษาคุณภาพสิ่งแวดล้อมแห่งชาติ พ.ศ. 2535
- (15) ประกาศคณะกรรมการสิ่งแวดล้อมแห่งชาติ ฉบับที่ 36 (พ.ศ. 2553) เรื่อง กำหนดมาตรฐานฝุ่นละอองขนาดไม่เกิน 2.5 ไมครอนในบรรยากาศโดยทั่วไป เพื่อการควบคุมมลภาวะทางอากาศภายในพื้นที่ชุมชน เป็นต้น

กฎหมาย พระราชบัญญัติ ข้อกำหนด แผนพัฒนา และประกาศต่างๆ เหล่านี้ จำเป็นต้องมีผู้ดูแลควบคุมการบังคับใช้ การตั้งเงื่อนไขต่างๆ เพื่อผลักดันให้แผนแม่บทและแผนปฏิบัติการสามารถนำไปใช้เพื่อให้นำไปปฏิบัติได้ โดยอาจทำในรูปแบบของการจัดตั้งองค์กร หรือหน่วยงานเป็นตัวกลางประสานข้อตกลงและข้อปฏิบัติในการดำเนินงานต่อไป

2.3.2 การกำหนดมาตรการป้องกันและแก้ไขปัญหาด้านสิ่งแวดล้อม

การกำหนดมาตรการป้องกันและแก้ไขปัญหาด้านสิ่งแวดล้อมของพื้นที่พิเศษเมืองโบราณอู่ทอง มีขึ้นเพื่อให้คุณภาพของสิ่งแวดล้อมภายในเมืองโบราณอู่ทองมีมาตรฐานในระดับสากล โดยโครงการที่เกี่ยวข้องจะมีการคำนึงถึงสิ่งแวดล้อมในทั้งสิ้น 4 ด้าน ดังนี้

- (1) **ด้านแหล่งน้ำ** ได้แก่ การกำหนดมาตรการป้องกันและรักษาน้ำตกรูทางนาค น้ำตกพุ่มวง คลองจรเข้สามพัน และคูเมืองโบราณ
- (2) **ด้านอากาศ** ได้แก่ การควบคุมและป้องกันก๊าซคาร์บอนไดออกไซด์ การควบคุมและป้องกันฝุ่นละออง
- (3) **ด้านป่าไม้** ได้แก่ การกำหนดมาตรการป้องกันและรักษาวนอุทยานพุ่มวง – คอกช้างดิน และสวนหินธรรมชาติพุ่มวง
- (4) **ด้านการจัดการขยะ** ได้แก่ การเสนอวิธีการกำจัดขยะด้วยการหมักทำปุ๋ย การฝังกลบอย่างถูกวิธี และการเผาเพื่อผลิตไฟฟ้า

2.3.3 การส่งเสริมการตลาด การลงทุน แนวทางการพัฒนาที่เกี่ยวข้องกับการท่องเที่ยว

นำเสนอให้มีการส่งเสริมการตลาด การลงทุน และการพัฒนาการท่องเที่ยว ดังนี้

- (1) การส่งเสริมกิจกรรมการท่องเที่ยวในพื้นที่พิเศษ
- (2) การส่งเสริมการประกอบอาชีพของชุมชนท้องถิ่น
- (3) การส่งเสริมการลงทุนภาคเอกชนในธุรกิจที่เกี่ยวข้องกับการท่องเที่ยว ได้แก่ ธุรกิจที่พักอาศัย ธุรกิจทัวร์ ธุรกิจการขนส่ง เป็นต้น
- (4) การพัฒนาคุณภาพมาตรฐานการให้บริการ ได้แก่ การสร้างสิ่งอำนวยความสะดวกแก่นักท่องเที่ยว การตั้งศูนย์ข้อมูลและประชาสัมพันธ์แหล่งท่องเที่ยวด้วยระบบออนไลน์ การบริการความปลอดภัยแก่นักท่องเที่ยว เป็นต้น
- (5) การสร้างมาตรการจูงใจให้เกิดการพัฒนากิจกรรมการท่องเที่ยวและดูแลรักษาสภาพแวดล้อม ได้แก่ การส่งเสริมการท่องเที่ยวเชิงนิเวศ การอนุรักษ์ป่าไม้ การประกวดภาพถ่ายเมืองโบราณอู่ทอง เป็นต้น
- (6) การสร้างเรื่องราวในลักษณะภาพยนตร์ ละคร และสารคดี ประวัติศาสตร์เมืองโบราณอู่ทอง ผ่านออกมาในรูปแบบของสื่อประชาสัมพันธ์และถ่ายทอดแผนที่ท่องเที่ยวเมืองโบราณอู่ทอง
- (7) การเชื่อมโยงแหล่งท่องเที่ยวอื่นที่มีศักยภาพของจังหวัดสุพรรณบุรี โดยแนวคิดการสัญจรเพื่อการท่องเที่ยวมี ดังนี้
 - 1) เส้นทางประวัติศาสตร์
 - 2) เส้นทางธรรมชาติ
 - 3) เส้นทางแบบผสมผสาน

เส้นทางท่องเที่ยวที่ 1 ได้แก่ กำแพง คูเมือง และประตูเมือง อ่าเภอเมืองสุพรรณบุรี วัดพระศรีรัตนมหาธาตุ พิพิธภัณฑ์สถานแห่งชาติอู่ทองและวัดเขาทำเทียม เป็นเส้นทางท่องเที่ยวทางประวัติศาสตร์ที่สำคัญของ จังหวัดสุพรรณบุรี เป็นต้น

เส้นทางท่องเที่ยวที่ 2 ได้แก่ วนอุทยานแห่งชาติพุฒิม่วง-คอกช้างดิน สวนหิน
ธรรมชาติพุทองนาถ ศูนย์ส่งเสริมและพัฒนาอาชีพการเกษตร จังหวัดสุพรรณบุรี
(พันธุ์พืชเพาะเลี้ยง) เป็นเส้นทางท่องเที่ยวธรรมชาติสำหรับระยะเวลาจำกัดของ
อำเภออู่ทอง เป็นต้น

(8) การดำเนินกลยุทธ์ตลาดทั้งในประเทศและต่างประเทศ

คำนึงถึงในการแข่งขันในตลาด คือ

- 1) การส่งเสริมการขาย
- 2) การบริการ
- 3) การพิจารณาราคา

**(9) การสร้างความร่วมมือระหว่างกลุ่มธุรกิจต่าง ๆ ได้แก่ กลุ่มธุรกิจการท่องเที่ยว
การคมนาคมขนส่ง เป็นต้น**

2.3.4 การพัฒนาโครงสร้างพื้นฐานและสิ่งอำนวยความสะดวก

เพื่อให้การพัฒนาเมืองและการอนุรักษ์พื้นที่เกิดขึ้นควบคู่ไปอย่างสอดคล้องกัน โดย
จำเป็นต้องคำนึงถึงขีดความสามารถในการรองรับในทุก ๆ ด้าน และกำหนดตัวชี้วัด
มาตรฐานการท่องเที่ยวแบบยั่งยืนในเมืองต้น ดังนี้

(1) ขีดความสามารถในการรองรับ

การพัฒนาด้านโครงสร้างพื้นฐานและสิ่งอำนวยความสะดวกในโครงการจำเป็นต้องมี
การวางแผนและออกแบบให้เกิดความสอดคล้องกับแนวคิดในการพัฒนาเมืองและการ
อนุรักษ์พื้นที่ควบคู่กันไป ทั้งนี้จำเป็นต้องอาศัยมาตรฐานทางด้านกรออกแบบเพื่อคน
ทั้งมวล (Universal Design) มาเป็นหลักการสำคัญในการออกแบบ โดยโครงสร้าง
พื้นฐานที่คำนึงถึง ระบบคมนาคมขนส่ง ระบบไฟฟ้า ระบบประปา ระบบกำจัดขยะ ซึ่ง
จากการสำรวจพื้นที่และความต้องการของชุมชนมีข้อเสนอแนะ ดังนี้

1. ระบบคมนาคมขนส่ง

เสนอให้มีการศึกษาเพื่อจัดทำถนนเลียบเมือง การขยายช่องทางจราจร การเพิ่ม
ทางข้าม ทั้งสะพานลอยและทางม้าลาย การปรับปรุงป้ายจราจร ระบบ
สัญญาณไฟ และอุปกรณ์จราจรอื่น ๆ และการเพิ่มระบบขนส่งมวลชน

2. ระบบไฟฟ้า

พิจารณาหาพลังงานทางเลือก เช่น พลังงานแสงอาทิตย์หรือพลังงานลม เพื่อ
นำไปสู่การพัฒนาอย่างยั่งยืน และเนื่องจากแผนปฏิบัติการพื้นที่พิเศษต้อง
ประกอบด้วยโครงการปรับสภาพภูมิทัศน์ บริเวณริมถนนสายหลัก การนำ
สายไฟฟ้าเก็บลงใต้ดินจึงกลายเป็นทางเลือกหนึ่งที่ได้รับการพิจารณา แต่
เนื่องจากการเก็บสายไฟฟ้า ลงใต้ดินมีค่าใช้จ่ายสูงจึงอาจใช้ได้เฉพาะบางพื้นที่
เท่านั้น สายไฟฟ้าส่วนใหญ่จะใช้อุปกรณ์ที่เรียกว่า Cable Spacer หรืออุปกรณ์
ช่วยในการเก็บสายไฟให้เป็นระเบียบยิ่งขึ้น

3. ระบบประปา

จากข้อมูลที่ได้จากการประปาส่วนภูมิภาค สาขาอู่ทอง จึงมีข้อเสนอแนะ คือ
การหาแหล่งน้ำเพิ่ม เพิ่มกำลังการผลิต เพิ่มประสิทธิภาพระบบการจ่ายน้ำ

(2) ตัวชี้วัดมาตรฐานการการท่องเที่ยวอย่างยั่งยืน

หากยึดตามมาตรฐานการเข้าร่วมเป็นเครือข่ายเมืองสร้างสรรค์ (Creative City Network) ของ UNESCO เมืองสร้างสรรค์จำเป็นต้องมีลักษณะดังนี้

- สิ่งแวดล้อมชุมชนเมืองและภูมิทัศน์วัฒนธรรมถูกขับเคลื่อนด้วยความสร้างสรรค์
- อุตสาหกรรมมีการผลิตอย่างร่วมสมัยและมีความสามารถในการกระจายสินค้าที่ดี
- มีกลุ่มผู้เชี่ยวชาญในท้องถิ่นและมีสังคมชุมชนที่เข้มแข็ง
- มีการสร้างความตระหนักแก่สาธารณชน ผ่านรูปแบบที่เหมาะสมกับคนหมู่มาก
- มีการจัดกิจกรรมเชิงสร้างสรรค์ขึ้นในพื้นที่
- มีโครงสร้างการศึกษาและการวิจัยในเชิงสร้างสรรค์
- ให้ความสำคัญกับวัสดุภายในท้องถิ่น รวมทั้งสภาพดั้งเดิมของธรรมชาติและชุมชนเมือง

ทั้งนี้ สำนักงานองค์การอนามัยโลกภาคพื้นยุโรป (WHO, EURO) ได้เสนอโครงการเมืองน่าอยู่ ซึ่งกำหนดแนวทางเพื่อสนับสนุนการพัฒนาเมืองน่าอยู่อย่างเป็นรูปธรรมไว้ 11 ประการ และหลักเกณฑ์ดังกล่าวสามารถนำมาใช้เป็นส่วนหนึ่งของตัวชี้วัดมาตรฐานการท่องเที่ยวอย่างยั่งยืน ซึ่งพื้นฐานบนวิถีชีวิตความเป็นอยู่ของเมืองโบราณอุทองเองได้ โดยลักษณะของเมืองน่าอยู่นั้น ต้องประกอบไปด้วย

- สิ่งแวดล้อมทางกายภาพและที่อยู่สะอาด ปลอดภัย
- ระบบนิเวศอยู่ในภาวะดุลยภาพและยั่งยืน
- ชุมชนเข้มแข็ง ช่วยเหลือเกื้อกูล ไม่เอารัดเอาเปรียบกัน
- ประชาชนมีส่วนร่วมในการกำหนด ควบคุม ตัดสินใจเกี่ยวกับเรื่องที่มีผลกระทบต่อสุขภาพ
- ประชาชนได้รับปัจจัยพื้นฐานของชีวิต (อาหาร น้ำ ที่พักอาศัย ความปลอดภัย มีรายได้และมีงานทำ
- ประชาชนมีสิทธิ มีโอกาสรับรู้ข่าวสาร มีการติดต่อประสานงาน เพื่อทำงานร่วมกันในชุมชน
- ระบบเศรษฐกิจหลากหลาย มีชีวิตชีวา มีนวัตกรรมอยู่เสมอ
- มีการเชื่อมโยงมรดกทางวัฒนธรรม วิธีการดำรงชีวิต รวมทั้งเอกลักษณ์ของกลุ่มชนแต่ละชุมชน
- การพัฒนาเป็นไปอย่างกลมกลืน และส่งเสริมคุณลักษณะที่ดี ที่มีมาในอดีต
- มีระบบบริการทางสาธารณสุข และการรักษาพยาบาลที่ทั่วถึง เหมาะสมสำหรับประชาชนทุกคน
- ประชาชนมีสภาวะสุขภาพดี มีอัตราการเจ็บป่วยในระดับต่ำ

2.3.5 การประชาสัมพันธ์และรับฟังความคิดเห็นจากผู้ที่เกี่ยวข้องกับโครงการ

เพื่อให้มีการเผยแพร่ข้อมูลข่าวสารและการแสดงความคิดเห็น ผ่านการดำเนินการดังนี้

- (1) การสำรวจความคิดเห็น เช่น การสัมภาษณ์รายบุคคล โดยใช้การประชุมสัมมนากลุ่มย่อยร่วมกับหน่วยงานภาครัฐ ภาคเอกชน ภาคประชาชนที่เกี่ยวข้อง จำนวนทั้งสิ้น 11 ครั้ง ตลอดระยะเวลาการดำเนินโครงการ จนได้ข้อมูลศักยภาพของพื้นที่ครบทั้ง 25 หมู่บ้าน
- (2) การเปิดโอกาสให้ประชาชนเข้ามารับข้อมูลและแสดงความคิดเห็นต่อ อพท. โดยการจัดการประชุมในรูปแบบการประชุมปรึกษาหารือ เช่น การประชาพิจารณ์ การอภิปรายสาธารณะ การแลกเปลี่ยนข้อมูลข่าวสาร การประชุมเชิงปฏิบัติการ การประชุมระดับตัวแทนของกลุ่มบุคคลที่เกี่ยวข้องหรือมีส่วนได้ส่วนเสีย โดยการเปิดโอกาสให้ประชาชนเข้ามารับข้อมูลและแสดงความคิดเห็นในโครงการจัดทำแผนแม่บทและแผนปฏิบัติการพื้นที่พิเศษเพื่อการท่องเที่ยวอย่างยั่งยืนเมืองโบราณอุทอง ประกอบด้วยกิจกรรมดังต่อไปนี้
 - การประชุมรับฟังความคิดเห็นของประชาชนและผู้มีส่วนได้ส่วนเสียครั้งที่ 1 ในวันที่ 14 กันยายน 2555
 - กิจกรรมการถ่ายทอดองค์ความรู้และเทคโนโลยีการบริหารการพัฒนาแหล่งท่องเที่ยว ในวันที่ 19 – 26 ตุลาคม 2555
 - การประชุมรับฟังความคิดเห็นของประชาชนและผู้มีส่วนได้ส่วนเสียครั้งที่ 2 ในวันที่ 13 พฤศจิกายน 2555
 - การประชุมรับฟังความคิดเห็นของประชาชนและผู้มีส่วนได้ส่วนเสียครั้งที่ 3 ในวันที่ 13 กุมภาพันธ์ 2556
 - การประชุมภาคีเครือข่ายระดับอำเภอ ในวันที่ 8 มีนาคม 2556
 - การประชุมภาคีเครือข่ายระดับจังหวัด ในวันที่ 15 มีนาคม 2556
- (3) การสรุปผลการประชาสัมพันธ์และรับฟังความคิดเห็น เพื่อประมวลการแสดงความคิดเห็น แล้วนำเสนอรายงานทุกฝ่ายเพื่อทราบ โดยสรุปความคิดเห็นโดยรวมได้ดังนี้
 1. สถานที่ที่ควรอนุรักษ์ ได้แก่ โบราณสถาน คูเมืองโบราณ เจดีย์โบราณทุกแห่ง ป่าไม้ สวนหินพุหางนาค คลองจรเข้สามพัน และควรมีการปลูกป่า และรักษาสภาพน้ำตกต่าง ๆ
 2. สถานที่ที่ควรมีการฟื้นฟู ได้แก่ โบราณสถานทุกแห่ง พื้นที่ป่า ภูเขา พื้นที่เกษตรกรรม รวมทั้งพิพิธภัณฑสถานที่มีอยู่ในพื้นที่
 3. สถานที่ที่ควรมีการพัฒนา ได้แก่ พื้นที่หลังอำเภอดลจดจนถึงชายเขาทำเทียม และวัดเขาพระ คลองจรเข้สามพัน พัฒนาพื้นที่ชุมชน รวมทั้งการเพิ่มพื้นที่จอดรถ โซนที่พักอาศัยและที่รับประทานอาหาร เพื่อรองรับนักท่องเที่ยวความคิดเห็นที่เพิ่มเติมขึ้นมามีเนื้อหาเกี่ยวกับการส่งเสริมการประชาสัมพันธ์ให้พื้นที่เป็นที่รู้จักเพิ่มมากขึ้น ผ่านการหาจุดขายและสัญลักษณ์ของพื้นที่ ร่วมกับการปรับปรุงเส้นทางคมนาคมหรือรูปแบบการเดินทางในพื้นที่ให้สามารถเชื่อมต่อแหล่งท่องเที่ยวต่าง ๆ ได้อย่างมีประสิทธิภาพ และมีความหลากหลายมากยิ่งขึ้น

2.4 แผนแม่บทพื้นที่พิเศษเพื่อการท่องเที่ยวอย่างยั่งยืนเมืองโบราณอุทอง

การจัดทำแผนแม่บทพื้นที่พิเศษเพื่อการท่องเที่ยวอย่างยั่งยืนเมืองโบราณอุทอง นอกจากจะอาศัยแนวคิดในเบื้องต้นแล้ว ยังมีการดำเนินการตามหลักการออกแบบชุมชนเมือง เพื่อสร้างให้เกิดความเชื่อมโยงของพื้นที่ระดับเมืองและพื้นที่โครงการ ได้แก่ การปรับปรุงและพัฒนาจินตภาพของเมืองและการจัดทำผังบริเวณ ก่อทำการวางผังแม่บท ดังนี้

2.4.1 การปรับปรุงและพัฒนาจินตภาพเมืองโบราณอุทอง

การปรับปรุงและพัฒนาจินตภาพเมือง คือ การปรับปรุงและพัฒนาองค์ประกอบทางกายภาพของเมืองโบราณอุทอง ประกอบด้วย

(1) ขอบเมือง (Edge)

ปัจจุบันพื้นที่ขอบเมืองโบราณอุทองที่มีความชัดเจนที่สุด ได้แก่

- 1) แนวเส้นทางหลวงแผ่นดินหมายเลข 321 และ
- 2) แนวคลองจรเข้สาม

ซึ่งพื้นที่ทั้ง 2 ประเภทนี้ มีลักษณะเป็นเส้นแนวยาวพาดผ่านกลางเมืองโบราณอุทองและเป็นเส้นที่กั้นพื้นที่ชุมชนที่มีความหนาแน่น กับพื้นที่สำคัญเชิงประวัติศาสตร์ และธรรมชาติ อย่างคูเมืองโบราณ และเขาทำเทียมออกจากกัน การปรับปรุงให้มีพื้นที่โล่ง และทางข้ามหลักเชื่อมต่อบริเวณทั้งสองให้เชื่อมต่อกันได้ จะช่วยส่งเสริมให้การเดินทางสัญจร และการทำกิจกรรมต่างๆภายในเมืองเกิดความต่อเนื่อง สั้นไหลได้ดีขึ้น โดยบริเวณที่เสนอให้เป็นจุดเชื่อมต่อพื้นที่ขอบเมืองทั้ง 2 มี 4 บริเวณได้แก่

- 1) บริเวณช่วงกลางคูเมืองโบราณ หน้าชอยมาสด้า
- 2) บริเวณช่วงท้ายคูเมืองโบราณที่มีการทำประตูน้ำ
- 3) บริเวณตลาดสดอุทอง
- 4) บริเวณถนนวิญญูณนุโยค

(2) ย่าน (Districts)

เมืองโบราณอุทอง มีย่านเอกลักษณ์สำคัญตามชุมชนต่างๆ ที่มีความหลากหลายจำนวนมาก แผนแม่บทจึงได้จัดทำแผนที่แสดงความโดดเด่นเฉพาะตัวของแต่ละย่านในนิยามของคำว่า “ย่าน” ซึ่งที่ปรึกษาได้ให้นิยามสำหรับโครงการนี้ไว้ว่า หมายถึง ย่านที่มีวิถีชีวิต ประเพณี วัฒนธรรม หรือการทำกิจกรรมที่คล้ายคลึงกัน จนก่อให้เกิดเป็นเอกลักษณ์เฉพาะตัวที่โดดเด่นภายในเมืองโบราณอุทอง โดยเสนอให้มีชื่อเรียกย่านอยู่ต่างๆ ที่เกิดจากการส่งเสริมการทำกิจกรรมที่มีอยู่เดิม และการเกิดเป็นย่านใหม่ ดังนี้

- 1) ย่านอยู่อาศัยเก่า คือ บริเวณที่เป็นพื้นที่ทำนา ทำไร่ หรือการเกษตรกรรมที่มีอยู่เดิมในพื้นที่โครงการ ได้แก่ บริเวณบ้านดงเย็น บ้านดอนพรหม เป็นต้น

- 2) ย่านอุจักษาน อุ้หนม อุ้ข้าวอุ้หน้า คือ บริเวณที่การทำเครื่องจักรสาน ทำขนมไทยโบราณ และพื้นที่ทำการเกษตรเพาะปลูกที่มีอยู่เดิมในพื้นที่โครงการ ได้แก่ บริเวณบ้านเขาพระ
 - 3) ย่านอุ้อุตสาหกรรมคร้วเรือห/ เกษตรกรรมคร้วเรือห คือ บริเวณที่มีการนำพืชผลทางการเกษตรมาแปรรูปจำหน่ายค้าขายภายในชุมชน ได้แก่ บ้านศรีสรรเพชรญ์
 - 4) ย่านอุ้ต่อเพลงต่อกลอน คือ บริเวณที่มีศิลปินพื้นบ้านร้องเพลงฉ่อย เพลงอีแซว เป็นการละเล่นท้องถิ่น ได้แก่ บ้านนาลาว
 - 5) ย่านอุ้เกษตรกรรม คือ บริเวณที่มีการทำการเพาะปลูกพืชไร่ นาข้าว ปศุสัตว์ ประมงเลี้ยงสัตว์น้ำ ได้แก่ บริเวณ บ้านนาลาว บ้านดอนพรหม บ้านปฐมพร บ้านท่าม้า บ้านหนองตาสาม เป็นต้น
 - 6) ย่านอุ้ศาลเจ้าหน้าโรงเจ คือ บริเวณย่านคนไทยเชื้อสายจีนที่มีการอยู่อาศัยจำนวนมาก มีการทำการค้าเป็นย่านพาณิชย์กรรม มีโรงเจเป็นจุดเด่น และประกอบพิธีกรรมต่างๆตามธรรมเนียมจีน บริเวณดังกล่าวได้แก่ บริเวณโรงเจชุมชนทรัพย์รัตนพัฒนา
 - 7) ย่านอุ้ถนนคนเดิน คือ ย่านพัฒนาบริเวณถนนวิญญานุโยคที่มีอาคารห้องแถวโบราณเรียงอยู่จำนวนมาก ให้มีการปรับปรุงอาคารและสนับสนุนการค้าขายให้เป็นถนนคนเดินในบางช่วงเวลา เช่น เวลาเย็น มีการปรับแต่งภูมิทัศน์และทางสัญจรสนับสนุนการเดินทางเท้า
 - 8) ย่านอุ้อารยธรรม คือ บริเวณคูเมืองโบราณอุทง ที่เปรียบเสมือนย่านที่เล่าเรื่องราวประวัติศาสตร์ความเป็นมาและบ่อเกิดของความเป็นเมืองโบราณอุทง
 - 9) ย่านอุ้ตลาดน้ำ คือ ย่านใหม่ที่ฟื้นฟูวิถีชีวิตของความเป็นชุมชนริมน้ำของเมืองโบราณอุทงให้กลับมามีชีวิตชีวาอีกครั้งหนึ่ง บริเวณนี้อยู่ระหว่างจุดบรรจบกันของคูเมืองโบราณและคลองจรเข้สามพัน
 - 10) ย่านอุ้ศิลปกรรม คือ ย่านที่มีการสอนทำศิลปหัตถกรรมโดยการแปรรูปผลิตภัณฑ์จากพืชผลทางการเกษตรของชุมชนได้แก่ บริเวณบ้านดอนพรหมที่มีการทำหล่อพระ เป็นต้น
 - 11) ย่านอุ้ขนมจีน คือ ย่านที่มีการทำขนมจีนโดยกรรมวิธีโบราณหลายคร้วเรือห ได้แก่ บริเวณชุมชนท่าพระตะวันออก
 - 12) ย่านอุ้ตลาดบก คือ ย่านค้าขายพาณิชย์กรรมของเมืองโบราณอุทง ได้แก่ บริเวณตลาดสดเทศบาลอุทง
 - 13) ย่านอุ้อาหารขนมสมุนไพร คือ ย่านที่มีการทำขนมและพืชสมุนไพรจำหน่ายจำนวนมาก ได้แก่ บริเวณอุทงพัฒนา
- (3) ทางสัญจร (Path)
- ปัจจุบันเมืองโบราณอุทงมีระบบการคมนาคมที่ไม่ค่อยทั่วถึง จึงได้เสนอให้มีการปรับระบบทางสัญจรใหม่ ได้แก่

- 1) การเพิ่มถนนสายรองและถนนสายย่อยให้มีทั่วถึงมากยิ่งขึ้น 3 บริเวณ ได้แก่
 1. ระหว่างคูเมืองโบราณ – เขาทำเทียม
 2. ระหว่างเขาทำเทียม-พุ่มวง
 3. บริเวณภายในอุทยานสุพรรณภูมิ
- 2) การเพิ่มท่าเรือสัญจรบริเวณคลองจรเข้สามพัน
- 3) การเพิ่มเส้นทางท่องเที่ยวทางน้ำ
- 4) การบริการขนส่งภายในเมืองโบราณอุทอง เช่น ทางเดินเท้า ทางจักรยาน ทางรถไฟฟ้าวัดอุทอง ทางรถสามล้อ เป็นต้น ซึ่งมีรายละเอียดในแผนที่เส้นทางคมนาคมขนส่งสาธารณะเมืองโบราณอุทอง

(4) จุดรวมทำกิจกรรม (Node)


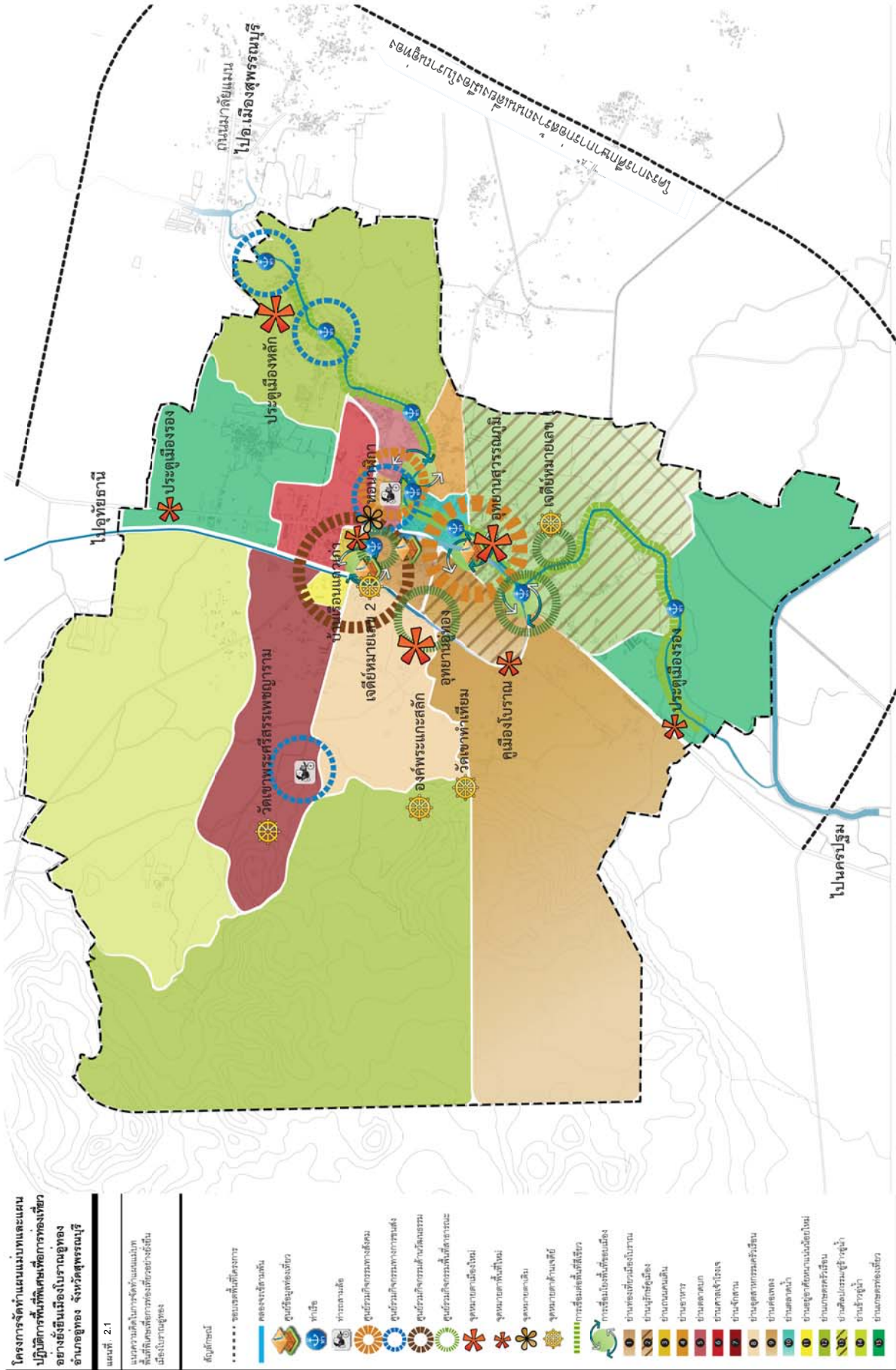
ได้เสนอให้มีจุดทำกิจกรรมร่วมกันของคนในชุมชน หรือกิจกรรมที่เกี่ยวข้องกับการท่องเที่ยว 4 ประเภทได้แก่

- 1) ศูนย์รวมกิจกรรมทางสังคมได้แก่ บริเวณตลาดอุทอง และอุทยานสุพรรณภูมิ
- 2) ศูนย์รวมกิจกรรมการขนส่ง ได้แก่ บริเวณทางเข้าเมืองโบราณอุทอง ทางขึ้นเขาพระศรีสรรเพชญาราม และใกล้สี่แยกเมืองโบราณอุทอง
- 3) ศูนย์รวมกิจกรรมด้านวัฒนธรรม ได้แก่ บริเวณห้วยคูเมืองโบราณอุทอง และท้ายโค้งน้ำคลองจรเข้สามพัน
- 4) ศูนย์รวมกิจกรรมพื้นที่สาธารณะได้แก่ บริเวณคูเมืองโบราณ และสวนพฤกษศาสตร์

(5) จุดหมายตา (Landmark)

เมืองโบราณอุทองขาดจุดสังเกตที่เป็นเอกลักษณ์ของพื้นที่ที่ชัดเจน การสร้างจุดหมายตาใหม่และปรับปรุงจุดหมายตาเดิมจะช่วยให้การรับรู้การเข้าถึงเมืองโบราณอุทองมีความชัดเจนขึ้น โดยมีการปรับปรุงจุดหมายตา 3 ประเภทดังนี้

- 1) จุดหมายตาแห่งใหม่ ได้แก่ ประตูเมืองรองใหม่ทั้ง 2 แห่ง
- 2) จุดหมายตาเดิม ได้แก่ การปรับสีหอนาฬิการวมทั้งจัดภูมิทัศน์โดยรอบหอนาฬิกาเดิม
- 3) จุดหมายตาในพื้นที่ใหม่ ได้แก่ บริเวณอุทยานสุพรรณภูมิ



แนวคิดในการปรับปรุงและพัฒนาคุณภาพเมือง

โครงการจัดทำแผนแม่บทและแผนปฏิบัติการพื้นที่พิเศษ
เพื่อการท่องเที่ยวอย่างยั่งยืนเมืองโบราณอูทอง
อำเภออูทอง จังหวัดสุพรรณบุรี
องค์การบริหารการพัฒนาพื้นที่พิเศษเพื่อการท่องเที่ยวอย่างยั่งยืน (องค์การมหาชน)



2.4.2 การจัดทำผังบริเวณ (Zoning)

แนวคิดในการจัดทำผังบริเวณ (Zoning) คือ การกำหนดแนวทางการใช้ประโยชน์ที่ดิน และการทำกิจกรรมเพื่อรองรับการขยายตัวของเมือง กิจกรรมที่เกี่ยวข้องกับการท่องเที่ยว การขยายตัวทางระบบเศรษฐกิจและการบริการโครงสร้างสาธารณะในอนาคต โดยมีเป้าหมายในการกำหนดผังบริเวณเพื่อส่งเสริมให้เมืองโบราณอุทองเป็นเมืองนำอยู่ พัฒนาการขึ้นพื้นฐานสำหรับประชาชนในเมืองโบราณอุทอง และรองรับกิจกรรมที่เกี่ยวข้องกับการท่องเที่ยวเมืองโบราณอุทอง กำหนดพื้นที่อนุรักษ์ เมืองโบราณ เจดีย์โบราณ และบริเวณโดยรอบ ซึ่งเป็นแหล่งมีคุณค่าทางประวัติศาสตร์ พัฒนาและปรับปรุงระบบโครงข่ายการคมนาคมให้บริการได้ทั่วถึงทั้งเมืองโบราณอุทอง และพื้นที่ฟูและอนุรักษ์ทรัพยากรธรรมชาติและสิ่งแวดล้อม โดยมีแนวคิดสำหรับการแบ่งพื้นที่ในผังบริเวณ (Zoning) ออกเป็น 7 ประเภท ดังแสดงในผังที่ 2.2 ประกอบด้วย

(1) พื้นที่อนุรักษ์

ให้ทำกิจกรรมที่เป็นไปตามข้อกำหนดตามประกาศของ พ.ร.บ. โบราณสถาน โบราณวัตถุ ศิลปวัตถุและพิพิธภัณฑสถานแห่งชาติ พ.ศ. 2504 และให้ทำกิจกรรมที่เกี่ยวข้องกับการประกอบพิธี หรือประเพณีนิยม ทางศาสนา กิจกรรมที่เกี่ยวข้องกับการส่งเสริมเอกลักษณ์ ศิลปวัฒนธรรม และสถาปัตยกรรมท้องถิ่น การอนุรักษ์โบราณสถาน และโบราณคดี ประวัติศาสตร์ ตามกฎหมายว่าด้วยโบราณสถาน โบราณวัตถุ ศิลปวัตถุและพิพิธภัณฑสถานแห่งชาติ หรือสาธารณประโยชน์

(2) พื้นที่สีเขียวและนันทนาการ

ให้ทำกิจกรรมที่เกี่ยวข้องกับการนันทนาการ และรักษาพื้นที่สาธารณะ เช่น สวนสาธารณะ พื้นที่ริมน้ำ ลานอเนกประสงค์ เป็นต้น

(3) พื้นที่ศูนย์ราชการใหม่

ให้ทำกิจกรรมที่เกี่ยวข้องกับการดำเนินการที่เป็นหน้าที่ของสถาบันราชการ เพื่อบริการสาธารณูปโภค สาธารณูปการให้แก่ประชาชน และนักท่องเที่ยวในพื้นที่

(4) พื้นที่อยู่อาศัย

ให้ทำกิจกรรมเพื่อการอยู่อาศัย พาณิชยกรรมชุมชน สาธารณูปโภคและสาธารณูปการ และกิจกรรมที่ได้รับอนุญาตตามข้อกำหนดผังเมืองชุมชนเทศบาล ตำบลท้าวอุทอง และเทศบาลตำบลอุทอง

(5) พื้นที่พาณิชยกรรม

ในส่วนพื้นที่พาณิชยกรรมดั้งเดิม ให้ทำกิจกรรมเพื่อการอยู่อาศัย พาณิชยกรรมระดับเมือง ที่อยู่อาศัย สาธารณูปโภคและสาธารณูปการ และมีอาคารสูงไม่เกิน 8 เมตร โดยการวัดจากความสูงให้วัดจากระดับพื้นที่ก่อสร้างถึงพื้นดาดฟ้า

สำหรับอาคารทรงจั่วหรือเรือนปั้นหยา ให้อัตราจากระดับพื้นดินที่ก่อสร้างถึงยอดของชั้นสูงสุด โดยเฉพาะในเขตพื้นที่ของเขตเทศบาลอู่ทอง และให้ทำกิจกรรมที่สนับสนุนการท่องเที่ยวในอนาคต ซึ่งมีความสอดคล้องกับลักษณะภูมิศาสตร์และการใช้ประโยชน์ที่ดินปัจจุบันที่เป็นพื้นที่เกษตร

(6) พื้นที่นันทนาการริมน้ำ

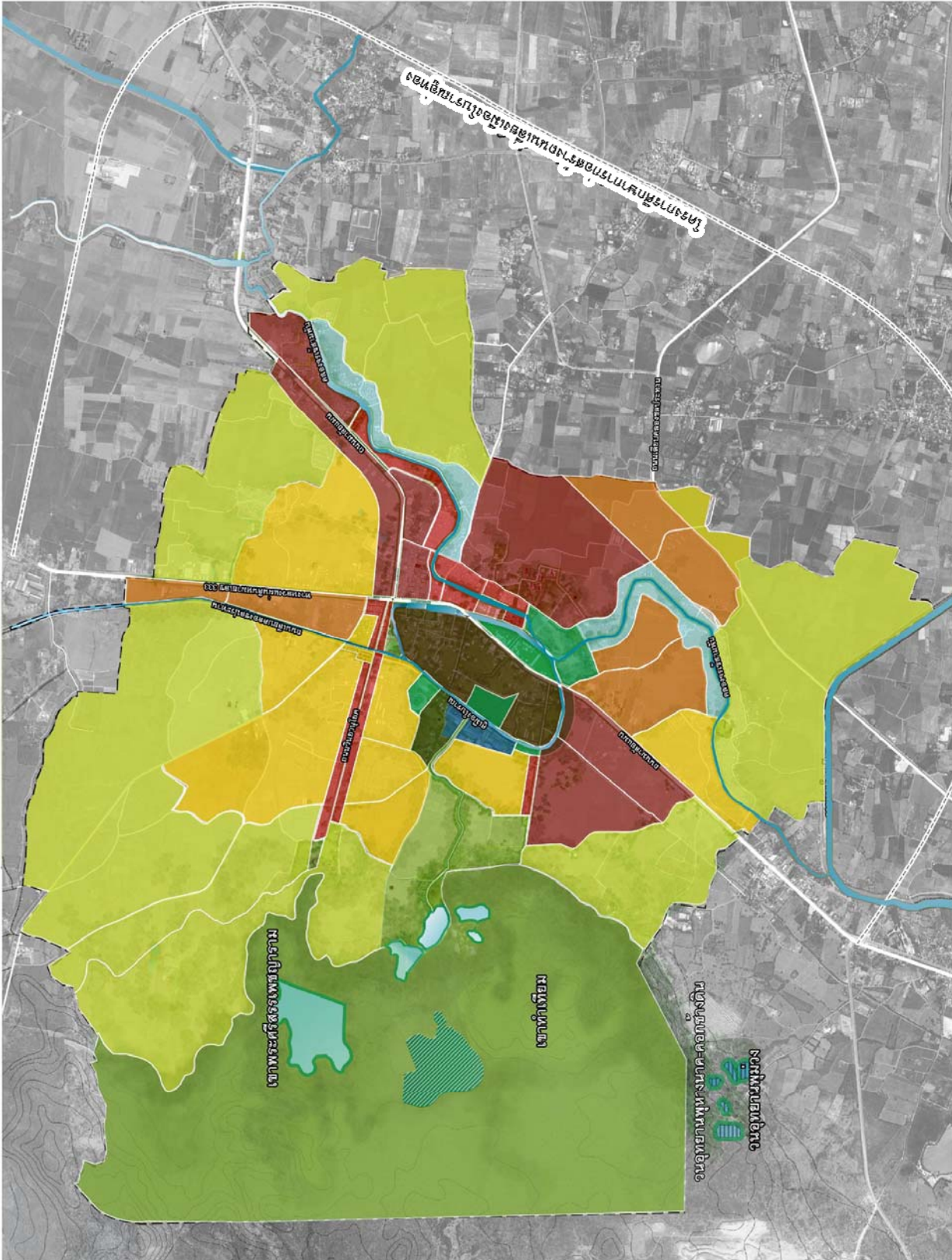
ให้ทำกิจกรรมที่เกี่ยวกับการนันทนาการหรือกิจกรรมส่งเสริมวิถีชีวิตริมน้ำ และกิจกรรมที่เป็นการอนุรักษ์ รักษา คุณภาพสิ่งแวดล้อมหรือสาธารณประโยชน์ หรือการส่งเสริมการพาณิชยกรรมทางน้ำ เช่น ตลาดน้ำและพื้นที่นันทนาการริมน้ำ ที่สนับสนุนการฟื้นฟูวิถีชีวิต ประเพณี ศิลปะ วัฒนธรรมริมน้ำ

(7) พื้นที่อนุรักษ์ทางธรรมชาติ

พื้นที่เกษตรกรรมเดิม ให้ทำกิจกรรมที่เกี่ยวข้องกับเกษตรกรรม เช่น เกษตรกรรม เพาะปลูก ปศุสัตว์ และประมง และกิจกรรมที่เกี่ยวข้องกับการท่องเที่ยวเชิงเกษตรกรรม บริเวณพื้นที่ป่าไม้ บางส่วนให้มีการทำกิจกรรมการท่องเที่ยวเชิงนิเวศ ที่อนุรักษ์มรดกทางวัฒนธรรมและทางธรรมชาติ และกิจกรรมการท่องเที่ยวที่เป็นเชิงผจญภัย เช่น เดินป่า กางเต็นท์ สืบรอย พืชพรรณแมกไม้หายากชนิด โดยการประกอบกิจกรรมทุกอย่างให้เป็นไปตาม พรบ. ป่าไม้ พ.ศ. 2484 และป่าสงวนแห่งชาติ พ.ศ. 2507

2.4.3 แผนแม่บทพื้นที่พิเศษเพื่อการท่องเที่ยวอย่างยั่งยืนเมืองโบราณอู่ทอง

แผนแม่บทเพื่อการท่องเที่ยวอย่างยั่งยืนเมืองโบราณอู่ทอง คือ การกำหนดบริเวณที่มีการอนุรักษ์ พื้นฟู และพัฒนาเชิงกายภาพที่คำนึงถึงปัจจัยต่างๆ ได้แก่ ลักษณะธรรมชาติ และสิ่งแวดล้อม ทำเลที่ตั้งของแหล่งท่องเที่ยว การรวมตัวของชุมชน โอกาสในการเชื่อมต่อทางคมนาคมขนส่ง ตำแหน่งโครงการที่มีอยู่เดิม และความต้องการจากผู้มีส่วนได้ส่วนเสียทั้งจากภาคประชาชนและหน่วยงานต่างๆที่เกี่ยวข้อง โดยกำหนดเป็นตำแหน่งที่ตั้งของพื้นที่พัฒนาและโครงการพัฒนาพื้นที่ต่างๆ ดังแสดงในผังที่ 2.3 เป็นต้นไป



ผังรายละเอียดพื้นที่กิจกรรม (Zoning)

0 0.5 1 2 3 4 5 กิโลเมตร

North arrow symbol

โครงการจัดทำแผนแม่บทและแผนปฏิบัติการพื้นที่พิเศษเพื่อการท่องเที่ยวอย่างยั่งยืนเมืองโบราณอุทอง อำเภออุทอง จังหวัดสุพรรณบุรี

ฉบับที่ 2.2

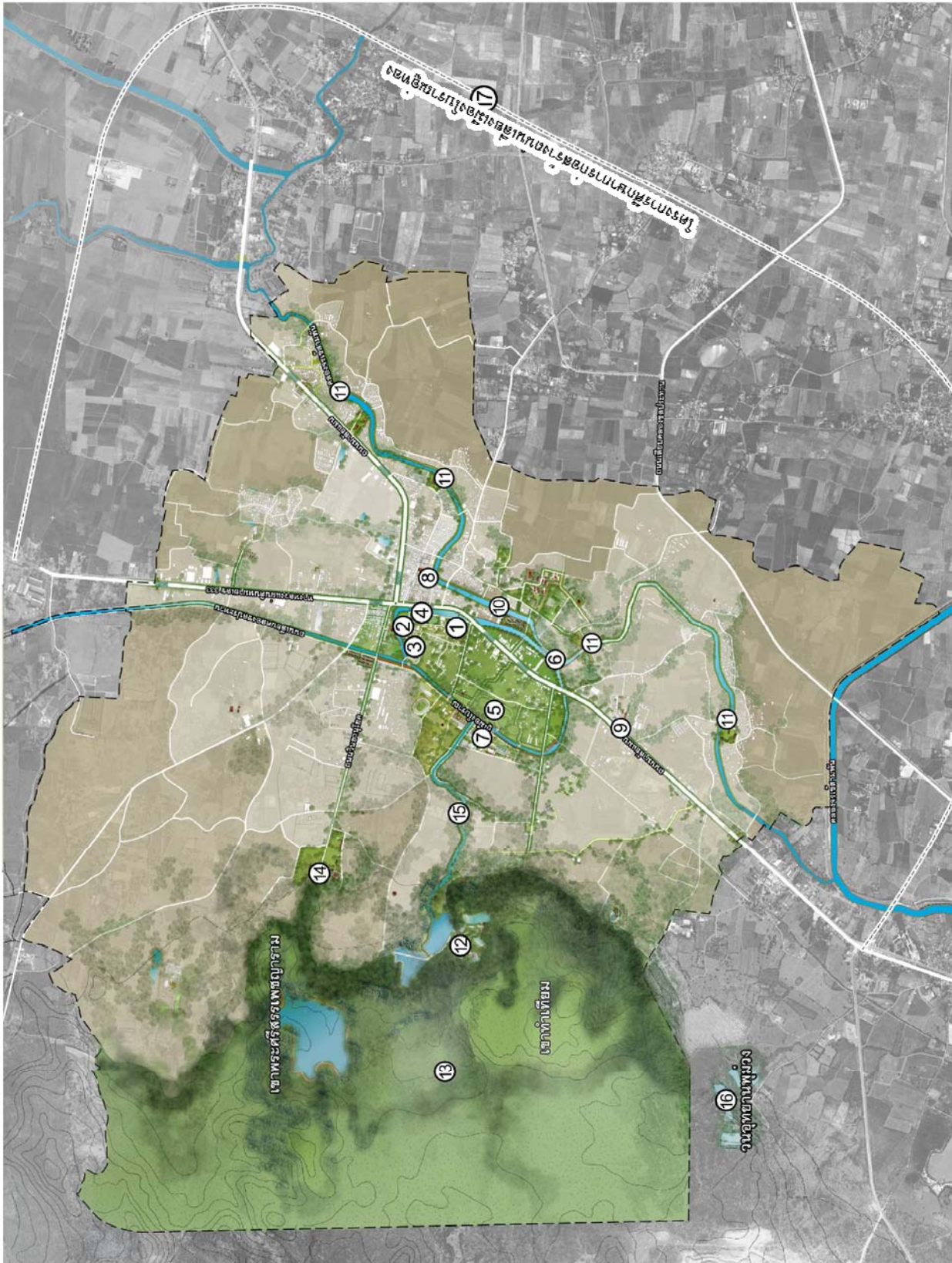
มีรายละเอียดพื้นที่กิจกรรม (Zoning)

- สัญลักษณ์
- บริเวณที่ก่อสร้าง
 - บริเวณที่ตั้งนิคมและนิคมเกษตร
 - บริเวณศูนย์บริการร่วม
 - บริเวณที่ตั้งจุดพักรถ
 - บริเวณที่ตั้งพลาซ่า
 - บริเวณที่ตั้งนิคมอุตสาหกรรม
 - บริเวณที่ตั้งนิคมอุตสาหกรรม



โครงการจัดทำแผนแม่บทและแผนปฏิบัติการพื้นที่พิเศษเพื่อการท่องเที่ยวอย่างยั่งยืนเมืองโบราณอุทอง อำเภออุทอง จังหวัดสุพรรณบุรี

องค์การบริหารการพัฒนาพื้นที่พิเศษเพื่อการท่องเที่ยวอย่างยั่งยืน (องค์การมหาชน)



ผังตำแหน่งโครงการพัฒนาเชิงพื้นที่

โครงการจัดทำแผนแม่บทและแผนปฏิบัติการพื้นที่พิเศษเพื่อการท่องเที่ยวอย่างยั่งยืนเมืองโบราณอุทอง อำเภออุทอง จังหวัดสุพรรณบุรี

แผนที่ 2.3

ตำแหน่งโครงการพัฒนาเชิงพื้นที่

สัญลักษณ์

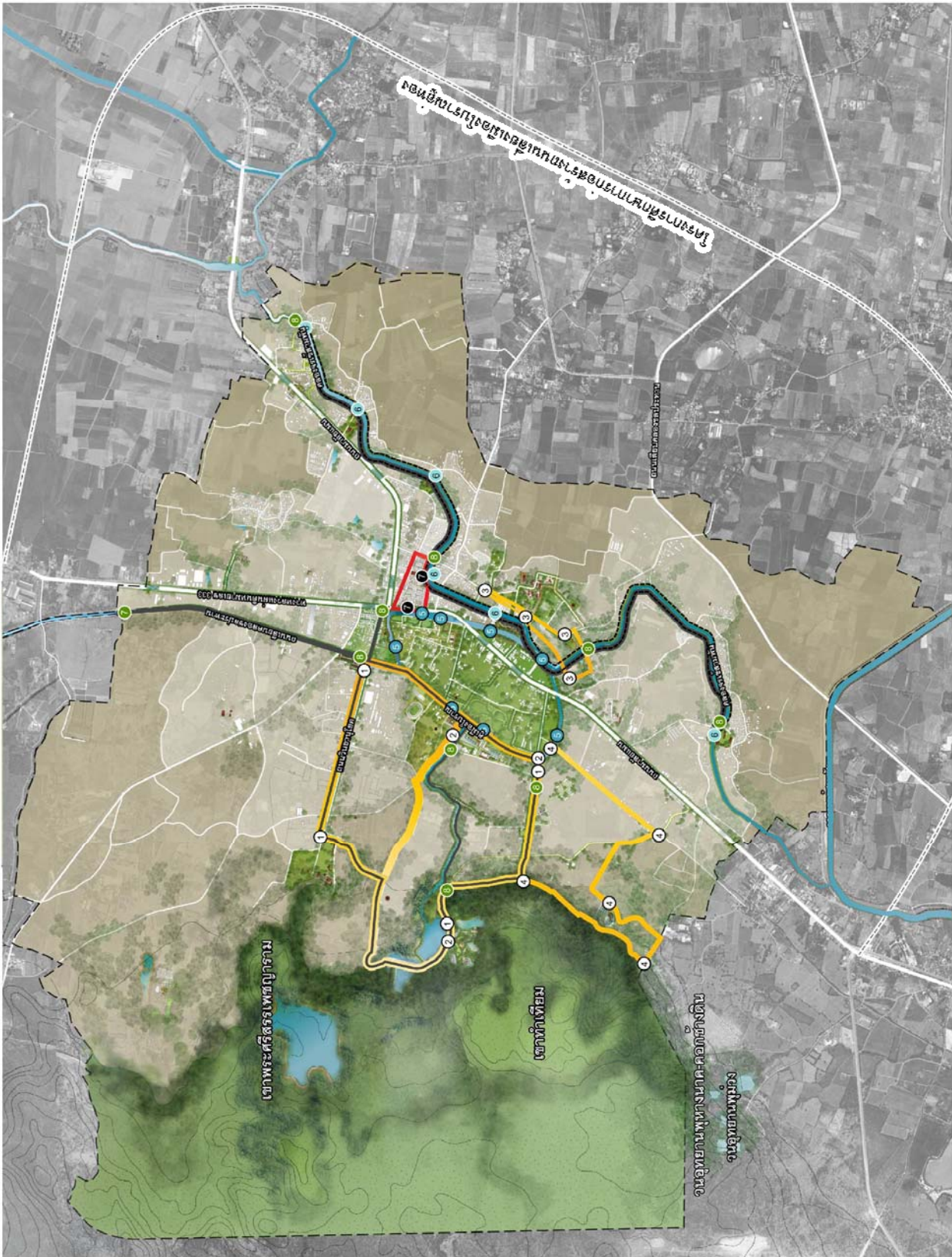
- ① ที่ตั้งโบราณสถานสุพรรณภูมิ
- ② ตำบลดอนทรายขาวโบราณสถานและแหล่งโบราณคดีเมืองโบราณอุทอง
- ③ สวนพฤกษศาสตร์เมืองโบราณอุทอง
- ④ วัดสุพรรณภูมิและโบราณสถานเมืองอุทอง
- ⑤ ก่อสร้างสวนพฤกษศาสตร์เมืองโบราณอุทอง
- ⑥ สืบค้นโบราณคดีและโบราณคดีสุพรรณภูมิ
- ⑦ ก่อสร้างอุทยานวรรณคดีเมืองโบราณอุทอง
- ⑧ ปรับปรุงอุทยานสัตว์น้ำโบราณสถานเมืองโบราณอุทอง
- ⑨ สืบค้นโบราณคดีเมืองโบราณอุทอง
- ⑩ สืบค้นโบราณคดีเมืองโบราณอุทอง
- ⑪ ศึกษาทางศิลปวัฒนธรรมเมืองโบราณอุทอง
- ⑫ ขุดค้น สุพรรณภูมิ และอุทยานเมืองโบราณสถาน
- ⑬ พัฒนาระบบนิเวศนิเวศวัฒนธรรมเมืองโบราณอุทอง
- ⑭ สอนแบบ วาดเขียนและปรับปรุงพิพิธภัณฑ์สุพรรณภูมิ
- ⑮ พัฒนาระบบนิเวศนิเวศเมืองโบราณอุทอง
- ⑯ ศึกษาทางศิลปวัฒนธรรมเมืองโบราณอุทอง



โครงการจัดทำแผนแม่บทและแผนปฏิบัติการพื้นที่พิเศษเพื่อการท่องเที่ยวอย่างยั่งยืนเมืองโบราณอุทอง
อำเภออุทอง จังหวัดสุพรรณบุรี

องค์การบริหารการพัฒนาพื้นที่พิเศษเพื่อการท่องเที่ยวอย่างยั่งยืน (องค์การมหาชน)





ผังตำแหน่งบริการขนส่งสาธารณะและตำแหน่งสถานี

โครงการจัดทำแผนแม่บทและแผนปฏิบัติการพื้นที่พิเศษ
เพื่อการท่องเที่ยวอย่างยั่งยืนเมืองโบราณอุทอง
อำเภออุทอง จังหวัดสุพรรณบุรี
องค์การบริหารการพัฒนาพื้นที่พิเศษเพื่อการท่องเที่ยวอย่างยั่งยืน (องค์การมหาชน)

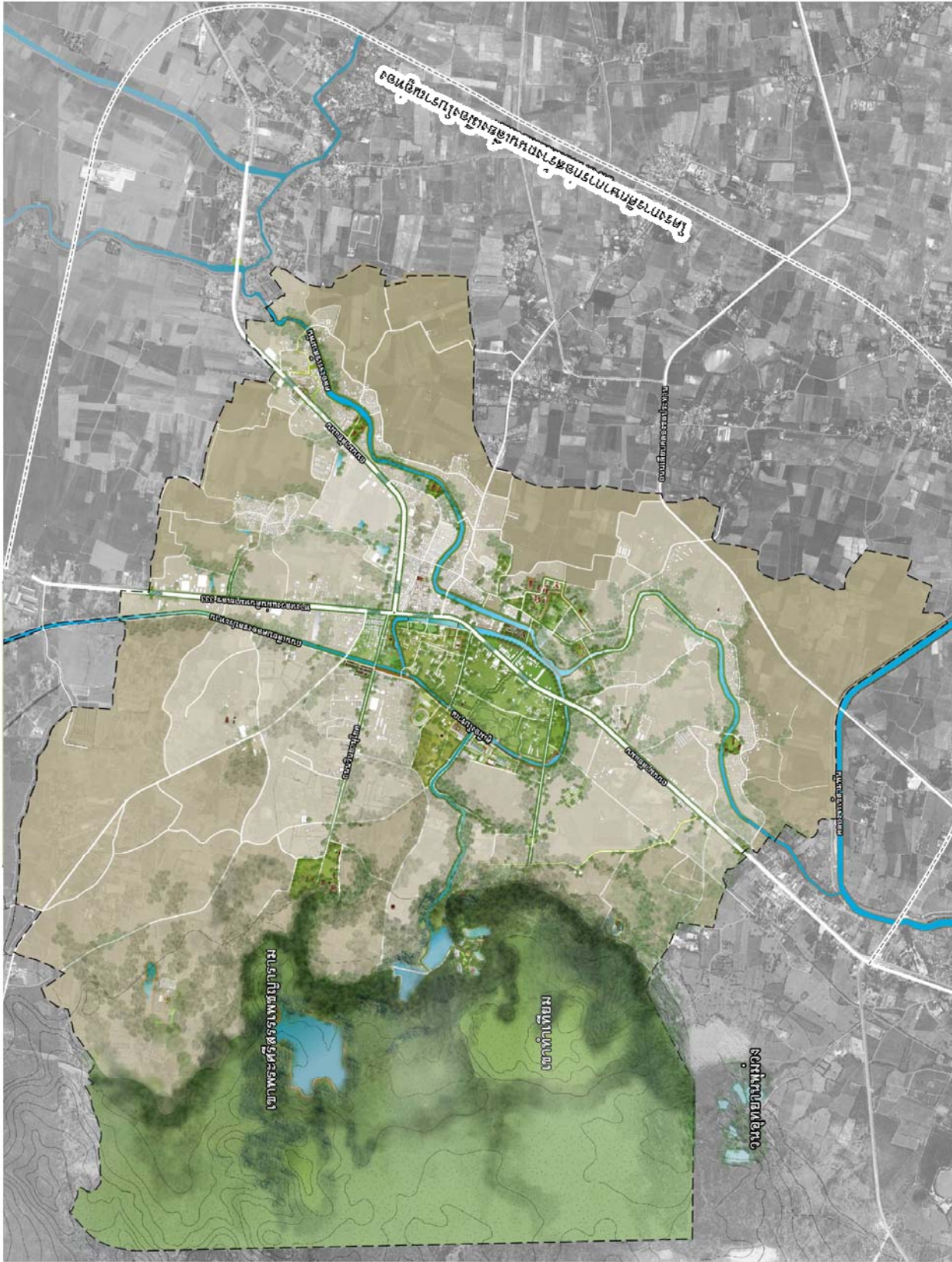
โครงการจัดทำแผนแม่บทและแผน
ปฏิบัติการพื้นที่พิเศษเพื่อการท่องเที่ยว
อย่างยั่งยืนเมืองโบราณอุทอง
อำเภออุทอง จังหวัดสุพรรณบุรี

ครั้งที่ 2.4

มีสำนักงานโครงการส่งเสริมและ
พัฒนาสถานี

- สัญลักษณ์
- 1 เส้นทางโครงการพัฒนาเส้นทาง
รถ รถโดยสาร ออโต้ รถที่ 1
เดินเท้า ปั่นจักรยาน
 - 2 เส้นทางโครงการพัฒนาเส้นทาง
รถ รถโดยสาร ออโต้ รถที่ 2
จักรยาน ผู้โดยสาร-ปั่นจักรยาน
 - 3 เส้นทางโครงการพัฒนาเส้นทาง
รถ รถโดยสาร ออโต้ รถที่ 3
รถจักรยาน ผู้โดยสาร-ปั่นจักรยาน
 - 4 เส้นทางโครงการพัฒนาเส้นทาง
รถ รถโดยสาร ออโต้ รถที่ 4
ผู้โดยสาร-ปั่นจักรยาน
 - 5 เส้นทางส่งเสริมรถจักรยาน
 - 6 เส้นทางส่งเสริมรถจักรยาน
คนสองคนขึ้นไป
 - 7 เส้นทางรถจักรยาน
 - 8 เส้นทางจักรยานเดี่ยว





โครงการจัดทำแผนแม่บทและแผนปฏิบัติการพื้นที่พิเศษเพื่อการท่องเที่ยวอย่างยั่งยืนเมืองโบราณอูทอง จังหวัดสุพรรณบุรี
หน้า 2.5
ผังแม่บทพื้นที่พิเศษเพื่อการท่องเที่ยวอย่างยั่งยืนเมืองโบราณอูทอง



โครงการจัดทำแผนแม่บทและแผนปฏิบัติการพื้นที่พิเศษเพื่อการท่องเที่ยวอย่างยั่งยืนเมืองโบราณอูทอง
สำนักงานอูทอง จังหวัดสุพรรณบุรี
องค์การบริหารการพัฒนาพื้นที่พิเศษเพื่อการท่องเที่ยวอย่างยั่งยืน (องค์การมหาชน)

ผังแม่บทพื้นที่พิเศษเพื่อการท่องเที่ยวอย่างยั่งยืนเมืองโบราณอูทอง

2.5 แผนปฏิบัติการพื้นที่พิเศษเพื่อการท่องเที่ยวอย่างยั่งยืน เมืองโบราณอู่ทอง

2.5.1 ยุทธศาสตร์

จากกำหนดวิสัยทัศน์ “เมืองสร้างสรรค์การท่องเที่ยวเชิงประวัติศาสตร์ วัฒนธรรม และวิถีชีวิตดั้งเดิม” จึงได้มีการกำหนดยุทธศาสตร์ออกเป็น 6 ด้าน ดังนี้

- ยุทธศาสตร์ที่ 1 การพัฒนาแหล่งท่องเที่ยว
- ยุทธศาสตร์ที่ 2 การพัฒนาโครงสร้างพื้นฐาน
- ยุทธศาสตร์ที่ 3 การสร้างกิจกรรมการท่องเที่ยว
- ยุทธศาสตร์ที่ 4 การพัฒนาบริการเพื่อการท่องเที่ยว
- ยุทธศาสตร์ที่ 5 การประชาสัมพันธ์
- ยุทธศาสตร์ที่ 6 การบริหารจัดการ

โดยยุทธศาสตร์ทั้ง 6 ด้าน มีเป้าหมายและตัวชี้วัด รวมทั้งแผนงานเป็นเครื่องมือในการขับเคลื่อนการดำเนินการ ดังนี้

(1) ยุทธศาสตร์ที่ 1 การพัฒนาแหล่งท่องเที่ยว

1. เป้าหมาย

เกิดการอนุรักษ์ ฟื้นฟู และพัฒนาแหล่งท่องเที่ยวให้สอดคล้องกับบริบททาง เศรษฐกิจ สังคม วัฒนธรรมของเมืองโบราณอู่ทอง

2. ตัวชี้วัด

พัฒนาแหล่งท่องเที่ยวโดยให้ประชาชนในท้องถิ่นเข้ามามีส่วนร่วมในทุก ขั้นตอน เพื่อสร้างความสามัคคีและเอกภาพ ให้เกิดการพัฒนายั่งยืน ประชาชนในท้องถิ่นมีส่วนร่วมในการอนุรักษ์ ฟื้นฟู และพัฒนาแหล่งท่องเที่ยว โดยการเสริมสร้างกิจกรรมให้เกิดความตระหนักและจิตสำนึกหวงแหน สิ่งที่มีคุณค่าให้คงไว้

(2) ยุทธศาสตร์ที่ 2 การพัฒนาโครงสร้างพื้นฐาน

1. เป้าหมาย

เพื่อให้เมืองโบราณอู่ทองและแหล่งท่องเที่ยวมีระบบสาธารณูปโภคและสาธารณูปการที่เอื้อต่อการอยู่อาศัยและการท่องเที่ยวอย่างครบครัน การสัญจรภายในเมืองและแหล่งท่องเที่ยวสามารถเชื่อมต่อได้อย่างทั่วถึง สะดวกสบาย ปลอดภัย เอื้อประโยชน์ในการเดินทางให้กับทั้งชาวเมืองและนักท่องเที่ยว เมืองโบราณอู่ทองและแหล่งท่องเที่ยวมีทัศนียภาพที่สวยงาม

2. ตัวชี้วัด

ชาวเมืองโบราณอู่ทองและนักท่องเที่ยวได้รับการบริการโครงสร้างพื้นฐาน และสิ่งอำนวยความสะดวกที่มีมาตรฐานอย่างทั่วถึง มีคุณภาพชีวิตที่ดี เมืองโบราณอู่ทองมีรูปแบบการคมนาคมที่เป็นมิตรต่อสิ่งแวดล้อม ภูมิทัศน์เมือง

และแหล่งท่องเที่ยวต่าง ๆ มีความสวยงาม ร่วมรื่น มีจำนวนผู้มาท่องเที่ยว
เพิ่มมากขึ้น

(3) ยุทธศาสตร์ที่ 3 การสร้างกิจกรรมการท่องเที่ยว

1. เป้าหมาย

พัฒนาและส่งเสริมรูปแบบการเดินทางท่องเที่ยวให้มีความหลากหลาย สร้าง
ความสะดวกในการเดินทางและสร้างความแปลกใหม่ น่าสนใจให้กับกา
ท่องเที่ยว นักท่องเที่ยวเกิดความประทับใจ สนับสนุนให้เมืองโบราณอู่ทอง
เป็นเมืองท่องเที่ยวเชิงอนุรักษ์อย่างยั่งยืนผ่านรูปแบบการเดินทางท่องเที่ยว
ที่เป็นมิตรต่อสิ่งแวดล้อม

2. ตัวชี้วัด

เกิดกิจกรรมการเดินทางท่องเที่ยวทั้งทางบก ทางน้ำ และทางอากาศ มีการ
จัดระบบขนส่งมวลชนเชื่อมโยงกับภายนอกพื้นที่ ลดปัญหาการจราจรและ
ปัญหามลพิษภายในพื้นที่เมืองโบราณอู่ทอง เกิดการกระจายรายได้ภายใน
ท้องถิ่น จากการที่ประชาชนในพื้นที่มีการประกอบอาชีพที่เกี่ยวข้องกับ
กิจกรรมการท่องเที่ยว

(4) ยุทธศาสตร์ที่ 4 การพัฒนาบริการเพื่อการท่องเที่ยว

1. เป้าหมาย

เพิ่มมาตรฐานโดยรวมด้านการบริการเพื่อการท่องเที่ยวภายในพื้นที่ พัฒนา
บุคลากรและประชาชนภายในเมืองโบราณอู่ทองให้สามารถเข้ามามีส่วนร่วม
ในการให้บริการแก่นักท่องเที่ยวได้

2. ตัวชี้วัด

เกิดศูนย์ข้อมูลและประชาสัมพันธ์แหล่งท่องเที่ยวและบริการเพื่อการ
ท่องเที่ยวอื่นๆ เช่น มัคคุเทศก์ อาสาสมัครดูแลนักท่องเที่ยว เป็นต้น ซึ่ง
ส่งผลให้จำนวนนักท่องเที่ยวที่ประทับใจในพื้นที่เมืองโบราณอู่ทองเพิ่มมากขึ้น
เรื่อยๆ

(5) ยุทธศาสตร์ที่ 5 การประชาสัมพันธ์

1. เป้าหมาย

สร้างสรรค์ ส่งเสริม และสนับสนุนให้เมืองโบราณอู่ทองเป็นแหล่งท่องเที่ยว
เชิงประวัติศาสตร์ที่มีชื่อเสียงแห่งหนึ่งของประเทศไทย เพื่อกระตุ้นและ
ยกระดับเศรษฐกิจชุมชนให้เป็นเศรษฐกิจเชิงสร้างสรรค์ที่พัฒนาต่อยอดจาก
ผลิตผลภายในท้องถิ่น และส่งเสริมการลงทุนในภาคธุรกิจการท่องเที่ยวและ
ธุรกิจที่เกี่ยวข้อง

2. ตัวชี้วัด

จำนวนนักท่องเที่ยวที่เข้ามายังเมืองโบราณอู่ทองเพิ่มมากขึ้นทั้งชาวไทย
และชาวต่างชาติ ท้องถิ่นมีรายได้จากการท่องเที่ยวเพิ่มมากขึ้น อัตราการ

ลงทุนภายในพื้นที่เพิ่มมากขึ้นผ่านความร่วมมือระหว่างภาคส่วนที่เกี่ยวข้อง
เกิดการขยายตลาดของสินค้าชุมชนทั้งในระดับจังหวัดและระดับประเทศ

(6) ยุทธศาสตร์ที่ 6 การบริหารจัดการ

1. เป้าหมาย

เกิดการบริหารจัดการ ดูแล ประสานงาน ระหว่างหน่วยงานท้องถิ่นและ
หน่วยงานหรือองค์กรที่เกี่ยวข้องโดยตรงกับการท่องเที่ยว เพื่อให้เกิดการ
ขับเคลื่อนโครงการและพัฒนาเมืองโบราณอู่ทองให้เป็นแหล่งท่องเที่ยวที่
สร้างสรรค์และยั่งยืนต่อไป

2. ตัวชี้วัด

เกิดกิจกรรมร่วมกันระหว่างหน่วยงานหรือองค์กรที่เกี่ยวข้อง รวมทั้ง
ภาคเอกชนและประชาชน การดำเนินโครงการต่างๆสำเร็จได้อย่างสมบูรณ์
ตามระยะเวลาที่กำหนดไว้

ทั้งนี้ เพื่อให้แผนปฏิบัติการพื้นที่พิเศษเพื่อการท่องเที่ยวอย่างยั่งยืนให้สามารถนำไป
ดำเนินการได้โดยสะดวก จึงได้มีการแบ่งโครงการออกเป็น แผนระยะสั้น (ดำเนินการแล้ว
เสร็จภายใน 3 ปี) แผนระยะกลาง (ดำเนินการในช่วงปีที่ 4 เป็นต้นไป) และแผนระยะยาว
(ดำเนินการตลอด 10 ปี) โดยใช้เกณฑ์ในการแบ่งตามความเร่งด่วนในการดำเนินงาน
เพื่อให้โครงการที่เกิดขึ้นส่งผลดีต่อพื้นที่โดยรวมหรือโครงการอื่น ๆ ร่วมกับการพิจารณา
ความสามารถในการขับเคลื่อนโครงการของหน่วยงานที่รับผิดชอบโครงการนั้น ๆ

2.6 สรุปเป้าหมายของแผนแม่บทและแผนปฏิบัติการ

<div style="display: flex; justify-content: space-between; align-items: center;"> <div style="background-color: #4a7c59; color: white; padding: 10px; border-radius: 10px;"> 05 GOAL </div> <div style="text-align: center;"> <h1 style="color: white; margin: 0;">“เมืองสร้างสรรค์การท่องเที่ยว เชิงประวัติศาสตร์ วัฒนธรรม และวิถีชีวิตดั้งเดิม”</h1> <h2 style="color: white; margin: 0;">เป้าหมายสูงสุดของการพัฒนาเมืองโบราณอู่ทอง</h2> </div> </div>						
04 Purpose	<ul style="list-style-type: none"> - เพื่อพัฒนา พื้นที่ และอนุรักษ์แหล่งท่องเที่ยวให้สอดคล้องกับสภาพเมืองโบราณอู่ทอง เศรษฐกิจ สังคม วัฒนธรรม และสิ่งแวดล้อม จนเกิดการพัฒนาย่างยั่งยืนต่อวิถีชีวิตและการท่องเที่ยว - เพื่อให้เศรษฐกิจชุมชนดีขึ้น จากการพัฒนาการท่องเที่ยว 	<ul style="list-style-type: none"> - เพื่อสร้างมิติการเดินทางมาเมืองโบราณอู่ทองที่หลากหลาย สะดวก ปลอดภัย และมีมาตรฐาน 	<ul style="list-style-type: none"> - เพื่อชาวเมืองโบราณอู่ทองและนักท่องเที่ยว มีคุณภาพชีวิตดีขึ้น ได้รับการบริการที่ดีอย่างทั่วถึงและมีมาตรฐาน 	<ul style="list-style-type: none"> - เพื่อเป็นเมืองท่องเที่ยวที่มีมาตรฐานการบริการที่ดี 	<ul style="list-style-type: none"> - เพื่อประชาสัมพันธ์ความสำคัญและกิจกรรมการท่องเที่ยวให้เป็นที่รู้จัก - เพื่อประชาสัมพันธ์และเปิดโอกาสช่องทางตลาดการท่องเที่ยวเมืองโบราณอู่ทองสู่นานาชาติ 	<ul style="list-style-type: none"> - บูรณาการความร่วมมือระหว่างภาครัฐ เอกชน และประชาชนในการดำเนินงานขับเคลื่อนแผนแม่บทและแผนปฏิบัติการสู่การปฏิบัติ
03 Output	<ul style="list-style-type: none"> - แหล่งท่องเที่ยวประเภทต่าง ๆ ได้รับการอนุรักษ์ พื้นที่ และพัฒนา - เกิดการพัฒนาแหล่งท่องเที่ยวเพื่อเพิ่มขีดความสามารถในการแข่งขันและส่งเสริม การลงทุน ตลาด การท่องเที่ยวเป็นแหล่งรองรับสินค้า กระตุ้นให้เกิดการรักษาและพัฒนามรดกภูมิปัญญาของชาวบ้านในการผลิตสินค้าท้องถิ่น 	<ul style="list-style-type: none"> - โครงสร้างพื้นฐานเมืองโบราณอู่ทองได้รับการพัฒนาอย่างมีมาตรฐาน และมีบริการที่ทั่วถึง - มีการคำนึงถึงบริบทพื้นที่และการนำทรัพยากรมาใบ้พื้นที่มาใช้เพื่อการพัฒนาโครงสร้างพื้นฐานอย่างคุ้มค่าที่สุด 	<ul style="list-style-type: none"> - มีกิจกรรมการท่องเที่ยวตลอดปีทำให้เกิดการสร้างรายได้อย่างต่อเนื่อง - มีพื้นที่ทำกิจกรรมถ่ายทอดมรดกทางวัฒนธรรมให้เป็นที่ยอมรับ - มีบริการการเข้าถึงแหล่งท่องเที่ยวที่หลากหลาย สามารถสร้างสรรค์ประสบการณ์ระหว่างเดินทางได้อย่างสนุกสนานทั้งทางบก ทางน้ำ และอากาศ 	<ul style="list-style-type: none"> - บุคลากรและประชาชนมีองค์ความรู้ด้านการบริการนักท่องเที่ยวอย่าง - บุคลากรและประชาชนในเมืองโบราณอู่ทองมีการบริการที่ดี 	<ul style="list-style-type: none"> - เมืองโบราณอู่ทองเป็นที่รู้จักในฐานะเมืองท่องเที่ยวแห่งหนึ่งของประเทศไทย - เกิดความเข้าใจแนวทางการพัฒนาเมืองโบราณอู่ทองไปในทิศทางเดียวกัน - เกิดการประชาสัมพันธ์กิจกรรมและข่าวสารการท่องเที่ยวอย่างต่อเนื่อง - เกิดช่องทางดึงดูดการเข้ามาท่องเที่ยวเมืองโบราณอู่ทอง 	<ul style="list-style-type: none"> - มีการบูรณาการมีส่วนร่วมจากทุกฝ่ายทั้งภาครัฐ เอกชนและประชาชนในการร่วมมือพัฒนาเมืองโบราณอู่ทอง - มีองค์กรที่สามารถผลักดันแผนแม่บทและแผนปฏิบัติการฯ สู่การปฏิบัติได้
02 Activities	<p>1. การพัฒนาแหล่งท่องเที่ยว</p> <ul style="list-style-type: none"> - แผนงานด้านการพัฒนาแหล่งท่องเที่ยวเชิงประวัติศาสตร์และวัฒนธรรม - แผนงานด้านการพัฒนาแหล่งท่องเที่ยวเชิงธรรมชาติ - แผนงานด้านการพัฒนาแหล่งท่องเที่ยวเชิงเกษตร - แผนงานด้านการพัฒนาแหล่งท่องเที่ยวเชิงสุขภาพ - แผนงานด้านการพัฒนาแหล่งท่องเที่ยวเพื่อเพิ่มขีดความสามารถในการแข่งขันและส่งเสริมการลงทุนด้านการตลาดการท่องเที่ยว 	<p>2. การพัฒนาโครงสร้างพื้นฐาน</p> <ul style="list-style-type: none"> - จัดที่อยู่รองรับผู้ได้รับผลกระทบจากการพัฒนาเมืองโบราณอู่ทอง - จัดการระบบน้ำ - ปรับปรุงการคมนาคม - บริการโครงสร้างพื้นฐานอื่น ๆ เช่น ไฟฟ้า บริการท่องเที่ยว บริการดูแลสุขภาพและอนามัย เป็นต้น 	<p>3. การสร้างกิจกรรมการท่องเที่ยว</p> <ul style="list-style-type: none"> - จัดเส้นทางและปฏิบัติการท่องเที่ยวทางประเพณี วัฒนธรรม 12 เดือน - สร้างลานศิลปะ - เชื่อมโยงเส้นทางท่องเที่ยวระหว่างเมืองโบราณอู่ทองและกลุ่มจังหวัด - ทำเทียบเรือท่องเที่ยวคูเมืองโบราณอู่ทอง - เชื่อมต่อเส้นทางท่องเที่ยวเมืองโบราณอู่ทองกับประเทศเพื่อนบ้านรองรับการเปิดAEC 	<p>4. การพัฒนาบริการเพื่อการท่องเที่ยว</p> <ul style="list-style-type: none"> - พัฒนาเมืองท่องเที่ยวเชิงสร้างสรรค์ - สร้างศูนย์ข้อมูลและประชาสัมพันธ์ - จัดตั้งศูนย์บริการและรักษาความปลอดภัย - การออกแบบผลิตภัณฑ์ท่องเที่ยว - จัดตั้งศูนย์บริการและรักษาความปลอดภัย - พัฒนาหลักสูตรและสถาบันการศึกษา - อบรมอาสาสมัครเพื่อการท่องเที่ยว - อบรมมัคคุเทศก์แหล่งท่องเที่ยว - อบรมอาสาสมัครสิ่งแวดล้อม - พัฒนาศักยภาพบุคลากรรองรับการท่องเที่ยว 	<p>5. การประชาสัมพันธ์</p> <ul style="list-style-type: none"> - การคัดเลือกและก่อสร้างสัญลักษณ์เมืองโบราณอู่ทอง - การส่งเสริมการตลาดและการประชาสัมพันธ์เมืองโบราณอู่ทอง - การส่งเสริมการท่องเที่ยวพหุทางขนาดเชิงนิเวศน์สู่สากล - การส่งเสริมให้เกิดการลงทุนธุรกิจท่องเที่ยวอย่างยั่งยืนเมืองโบราณอู่ทอง - การจัดเวทีสาธารณะแลกเปลี่ยนมุมมองประวัติศาสตร์ระดับนานาชาติ 	<p>6. การบริหารจัดการ</p> <ul style="list-style-type: none"> - การสนับสนุนการดำเนินงานมูลนิธิสุวรรณภูมิ - การสร้างอุทยานสุวรรณภูมิเมืองโบราณอู่ทอง - การส่งเสริมความเข้มแข็งหน่วยงานด้านการท่องเที่ยวจังหวัดสุพรรณบุรี - การติดตามและประเมินผลการพัฒนาเมืองโบราณอู่ทอง
01 Input	<p>มีทรัพยากรแหล่งท่องเที่ยวที่หลากหลาย</p> <ul style="list-style-type: none"> - เชิงประวัติศาสตร์และวัฒนธรรม - เชิงธรรมชาติ - เชิงันทนาการ - เชิงเกษตร - เชิงสุขภาพ - เชิงศิลปวิทยาการ 	<p>มีโอกาสพัฒนาโครงสร้างพื้นฐานให้มีมาตรฐานและบริการที่ทั่วถึง</p>	<p>มีกิจกรรมส่งเสริมการท่องเที่ยวที่หลากหลาย</p> <ul style="list-style-type: none"> - ควรมีการส่งเสริมกิจกรรมที่ส่งเสริมให้เกิดการท่องเที่ยวได้สะดวกและสบาย 	<p>มีโอกาสพัฒนาบริการต่าง ๆ เพื่อรองรับการท่องเที่ยว</p> <p>และเป็นการเตรียมความพร้อมของภาคบริการและปัจจัยสนับสนุนการท่องเที่ยวให้มีความพร้อมรองรับการเปลี่ยนแปลง</p>	<p>มีโอกาสประชาสัมพันธ์กิจกรรมการท่องเที่ยว</p> <p>เนื่องจากแหล่งท่องเที่ยวต่าง ๆ มีการดำเนินกิจกรรมอยู่ตลอดเวลา จึงควรมีการประชาสัมพันธ์ความสำคัญและกิจกรรมของแหล่งท่องเที่ยวให้เป็นที่รู้จักและมีความเข้าใจตรงกัน</p>	<p>มีทรัพยากรมนุษย์และบุคลากร</p> <p>จากหน่วยงานท้องถิ่น พร้อมให้ความร่วมมือเป็นอย่างดี</p>
<div style="display: flex; justify-content: space-around; align-items: center;"> <div style="text-align: center;"> <p>เมืองโบราณกว่า ๒,๐๐๐ ปี</p> <p>เมืองแห่งพระพุทธศาสนา</p> </div> <div style="text-align: center;"> <p>เมืองอู่ข้าวอู่น้ำ</p> <p>เมืองแห่งอาหารการกิน</p> </div> <div style="text-align: center;"> <p>เมืองแห่งการค้าขาย</p> <p>เมืองแห่งโบราณสถานโบราณวัตถุ</p> </div> <div style="text-align: center;"> <p>เมืองวิถีชีวิตริมน้ำ</p> <p>เมืองแห่งนักปราชญ์และศิลปินพื้นบ้าน</p> </div> <div style="text-align: center;"> <p>เมืองแห่งรอยยิ้ม</p> <p>เมืองอุดมด้วยสถาปัตยกรรมพื้นถิ่น</p> </div> <div style="text-align: center;"> <p>เมืองพิพิธภัณฑสถานแห่งชาติ</p> <p>เมืองที่มีภูมิทัศน์สวยงามและมีความอุดมสมบูรณ์ของทรัพยากรธรรมชาติ</p> </div> </div>						

2.7 สรุปยุทธศาสตร์



2.8 สรุปโครงการ

ชื่อโครงการ	ที่มาของโครงการ	ระยะเวลาดำเนินการ	ผู้ดูแลพื้นที่	ผู้รับผิดชอบดำเนินการ	แหล่งงบประมาณ	งบประมาณ
ยุทธศาสตร์ที่ 1 การพัฒนาแหล่งท่องเที่ยว						2,033,000,000
1.1 แผนงานด้านการพัฒนาแหล่งท่องเที่ยวเชิงประวัติศาสตร์และวัฒนธรรม						1,135,000,000
1.1.1 โครงการออกแบบและก่อสร้างพระพุทธรูปบุษยคีรีและพุทธมณฑลประจำจังหวัดสุพรรณบุรี ¹	ท้องถิ่นเป็นผู้เสนอ	แล้วเสร็จภายใน 5 ปี	จ.สุพรรณบุรี	จ.สุพรรณบุรี, สำนักงานพระพุทธศาสนา จ.สุพรรณบุรี, วัดป่าเลไลยก์, คณะสงฆ์ จ.สุพรรณบุรี	งบยุทธศาสตร์จังหวัด เงินบริจาคและงบประมาณสนับสนุน	610,000,000 10,000,000 200,000,000
- โครงการออกแบบพระพุทธรูปบุษยคีรี						400,000,000
- โครงการก่อสร้างพุทธมณฑลประจำจังหวัดสุพรรณบุรี						
1.1.2 โครงการพัฒนาพิพิธภัณฑ์สถานแห่งชาติอุทอง	โครงการของหน่วยงานราชการ	แล้วเสร็จภายใน 5 ปี	กรมศิลปากร	สำนักศิลปากรที่ 2 สุพรรณบุรี	กรมศิลปากร	100,000,000
1.1.3 โครงการปรับปรุงภูมิทัศน์เส้นทางคมนาคมเมืองโบราณอุทอง	โครงการของหน่วยงานราชการ	แล้วเสร็จภายใน 5 ปี	อ.อุทองและกรมทางหลวง	แขวงทางกาญจนบุรี – สุพรรณบุรี (ที่ 2), ทต.อุทองและทต.ท้าวอุทอง	กรมทางหลวง, ทต.อุทองและทต.ท้าวอุทอง (เงินอุดหนุนเฉพาะกิจ)	150,000,000
1.1.4 โครงการสำรวจและอนุรักษ์โบราณสถานและแหล่งโบราณคดีเมืองโบราณอุทอง ²	โครงการของหน่วยงานราชการ	แล้วเสร็จภายใน 3 ปี	วนอุทยานพุม่วงและกรมศิลปากร	สำนักศิลปากรที่ 2 สุพรรณบุรี, มูลนิธิสุวรรณภูมิ	กรมศิลปากร, มูลนิธิสุวรรณภูมิ	150,000,000
1.1.5 โครงการพัฒนาและปรับปรุงพิพิธภัณฑ์ที่บ้านวัดเขาพระศรีสรรเพชญาราม	ท้องถิ่นเป็นผู้เสนอ	แล้วเสร็จภายใน 3 ปี	วัดเขาพระศรีสรรเพชญาราม	สำนักศิลปากรที่ 2 สุพรรณบุรี, ทต.ท้าวอุทอง	กรมศิลปากร, ทต.ท้าวอุทอง (เงินอุดหนุนเฉพาะกิจ), เงินบริจาค	5,000,000
1.1.6 โครงการขุดค้น ขุดแต่ง และบูรณะกลุ่มโบราณสถานพูนางาค ²	โครงการของหน่วยงานราชการ	แล้วเสร็จภายใน 3 ปี	วนอุทยานพุม่วง	สำนักศิลปากรที่ 2 สุพรรณบุรี	กรมศิลปากร	20,000,000
1.1.7 โครงการสืบสานวัฒนธรรม ประเพณี วิถีชีวิตดั้งเดิมเมืองโบราณอุทอง	อพท.เป็นผู้เสนอ	แล้วเสร็จภายใน 10 ปี	อ.อุทองและกรมศิลปากร	สำนักงานวัฒนธรรม จ.สุพรรณบุรี	มูลนิธิสุวรรณภูมิ, กระทรวงวัฒนธรรม	50,000,000
1.1.8 โครงการสืบค้นต้นรากสุวรรณภูมิโดยธรณีวิทยา	อพท.เป็นผู้เสนอ	แล้วเสร็จภายใน 10 ปี	อ.อุทองและกรมศิลปากร	สำนักงานทรัพยากรธรณีเขต 3 ปทุมธานี	กรมทรัพยากรธรณี	50,000,000
1.2 แผนงานด้านการพัฒนาแหล่งท่องเที่ยวเชิงธรรมชาติ						90,000,000
1.2.1 โครงการพัฒนาและอนุรักษ์แหล่งท่องเที่ยวพูนางาค *	ท้องถิ่นเป็นผู้เสนอ	แล้วเสร็จภายใน 3 ปี	ศปม. วนอุทยานพุม่วงและอ.อุทอง	ศูนย์ประสานงานป่าไม้ จ.สุพรรณบุรี, วนอุทยานพุม่วง, ทต.ท้าวอุทอง	กรมป่าไม้, กรมอุทยานแห่งชาติสัตว์ป่าและพันธุ์พืช, ทต.ท้าวอุทอง (เงินอุดหนุนเฉพาะกิจ)	45,000,000
1.2.2 โครงการพัฒนาแหล่งท่องเที่ยวแม่น้ำโบราณจรเข้สามพัน	โครงการของหน่วยงานราชการ	แล้วเสร็จภายใน 3 ปี	อ.อุทองและกรมชลประทาน	โครงการชลประทานสุพรรณบุรี, ทต.อุทองและทต.ท้าวอุทอง	กรมชลประทาน, ทต.อุทองและทต.ท้าวอุทอง (เงินอุดหนุนเฉพาะกิจ)	30,000,000
1.2.3 โครงการออกแบบ วางผัง และปรับปรุงภูมิทัศน์อุทยานอุทอง*	อพท.เป็นผู้เสนอ	แล้วเสร็จภายใน 3 ปี	อ.อุทอง	จ.สุพรรณบุรี	งบยุทธศาสตร์จังหวัด	5,000,000
1.2.4 โครงการส่งเสริมการอนุรักษ์พันธุ์ไม้พื้นถิ่นเมืองโบราณอุทอง	โครงการของหน่วยงานราชการ	ดำเนินการตลอด 10 ปี	ศปม. และวนอุทยานพุม่วง	ศูนย์ประสานงานป่าไม้ จ.สุพรรณบุรี, วนอุทยานพุม่วง	กรมป่าไม้, กรมอุทยานแห่งชาติสัตว์ป่าและพันธุ์พืช	10,000,000
1.3 แผนงานด้านการพัฒนาแหล่งท่องเที่ยวเชิงเกษตร						32,000,000
1.3.1 โครงการส่งเสริมการท่องเที่ยวเชิงเกษตรเมืองโบราณอุทอง ³	โครงการของหน่วยงานราชการ	แล้วเสร็จภายใน 3 ปี	วนอุทยานพุม่วงและปศุสัตว์	สำนักงานเกษตร, สำนักงานปศุสัตว์, ศูนย์ประสานงานป่าไม้ จ.สุพรรณบุรี,	กรมส่งเสริมการเกษตร, กรมปศุสัตว์, กรมป่าไม้,	10,000,000
1.3.2 โครงการตลาดปลอดสารพิษเพื่อนักท่องเที่ยวและประชาชนเมืองโบราณอุทอง	ท้องถิ่นเป็นผู้เสนอ	แล้วเสร็จภายใน 3 ปี	ทต.อุทองและทต.ท้าวอุทอง	ทต.ท้าวอุทอง	ทต.อุทองและทต.ท้าวอุทอง (เงินอุดหนุนเฉพาะกิจ)	7,000,000
1.3.3 โครงการพัฒนาศักยภาพบุคลากรและคุณภาพสินค้าทางการเกษตรเพื่อการท่องเที่ยวเมืองโบราณอุทอง	อพท.เป็นผู้เสนอ	แล้วเสร็จภายใน 5 ปี	อ.อุทอง	ทต.ท้าวอุทอง, สำนักงานเกษตร, สำนักงานปศุสัตว์, อ.อุทอง	กรมส่งเสริมการเกษตร, กรมปศุสัตว์, งบยุทธศาสตร์จังหวัด, ทต.ท้าวอุทอง (เงินอุดหนุนเฉพาะกิจ)	5,000,000
1.3.4 โครงการส่งเสริมการเกษตรแบบพอเพียงในพื้นที่เมืองโบราณอุทอง	อพท.เป็นผู้เสนอ	แล้วเสร็จภายใน 10 ปี	อ.อุทอง	ทต.ท้าวอุทอง, สำนักงานเกษตร, สำนักงานปศุสัตว์, อ.อุทอง	กรมส่งเสริมการเกษตร, กรมปศุสัตว์, งบยุทธศาสตร์จังหวัด, ทต.ท้าวอุทอง (เงินอุดหนุนเฉพาะกิจ)	10,000,000
1.4 แผนงานด้านการพัฒนาแหล่งท่องเที่ยวเชิงสุขภาพ						5,000,000
1.4.1 โครงการส่งเสริมการท่องเที่ยวเชิงสุขภาพเมืองโบราณอุทอง	โครงการของหน่วยงานราชการ	แล้วเสร็จภายใน 3 ปี	โรงพยาบาลอุทองและทต.ท้าวอุทอง	โรงพยาบาลอุทอง	กระทรวงสาธารณสุข	5,000,000
1.5 แผนงานด้านการพัฒนาแหล่งท่องเที่ยวเพื่อเพิ่มขีดความสามารถในการแข่งขันและส่งเสริมการตลาดการลงทุนด้านการท่องเที่ยว						771,000,000
1.5.1 โครงการปรับปรุงสภาพภูมิทัศน์โดยรอบเมืองโบราณอุทอง	โครงการของหน่วยงานราชการ	แล้วเสร็จภายใน 3 ปี	กรมศิลปากรและกรมชลประทาน	สำนักศิลปากรที่ 2 สุพรรณบุรี, จ.สุพรรณบุรี	กรมศิลปากร, งบยุทธศาสตร์จังหวัด	200,000,000
1.5.2 โครงการก่อสร้างสวนพฤกษศาสตร์เมืองโบราณอุทอง	อพท.เป็นผู้เสนอ	แล้วเสร็จภายใน 5 ปี	กรมศิลปากร	สำนักศิลปากรที่ 2, จ.สุพรรณบุรี, อ.อุทอง, ทต.อุทองและทต.ท้าวอุทอง	กรมศิลปากร, งบยุทธศาสตร์จังหวัด, ทต.อุทองและทต.ท้าวอุทอง (เงินอุดหนุนเฉพาะกิจ)	10,000,000
1.5.3 โครงการพัฒนาแหล่งประวัติศาสตร์หมู่บ้านอุทองอารยธรรมสุวรรณภูมิ	ท้องถิ่นเป็นผู้เสนอ	แล้วเสร็จภายใน 3 ปี	จ.สุพรรณบุรีและมูลนิธิสุวรรณภูมิ	จ.สุพรรณบุรี, มูลนิธิสุวรรณภูมิ	งบยุทธศาสตร์จังหวัด, มูลนิธิสุวรรณภูมิ, อพท.	500,000,000
1.5.4 โครงการฟื้นฟูอาชีพท้องถิ่น เมืองโบราณอุทอง	ท้องถิ่นเป็นผู้เสนอ	แล้วเสร็จภายใน 3 ปี	อ.อุทอง	สำนักงานพัฒนาชุมชน อ.อุทอง, ทต.อุทองและทต.ท้าวอุทอง	กรมการพัฒนาชุมชน, ทต.อุทองและทต.ท้าวอุทอง (เงินอุดหนุนเฉพาะกิจ)	6,000,000
1.5.5 โครงการปลูกไม้หลากหลายสีเมืองโบราณอุทอง	โครงการของหน่วยงานราชการ	ดำเนินการตลอด 10 ปี	อ.อุทอง	ทต.อุทองและทต.ท้าวอุทอง	กรมทางหลวง, กรมทางหลวงชนบท, ทต.อุทองและทต.ท้าวอุทอง (เงินอุดหนุนเฉพาะกิจ)	10,000,000
1.5.6 โครงการจัดตั้งศูนย์จำหน่ายผลิตภัณฑ์ท้องถิ่นและของฝากของที่ระลึกเมืองโบราณอุทอง	ท้องถิ่นเป็นผู้เสนอ	แล้วเสร็จภายใน 3 ปี	อ.อุทอง	สำนักงานพัฒนาชุมชนอ.อุทอง, ทต.อุทองและทต.ท้าวอุทอง	กรมการพัฒนาชุมชน, ทต.อุทองและทต.ท้าวอุทอง (เงินอุดหนุนเฉพาะกิจ)	10,000,000
1.5.7 โครงการปรับปรุงตลาดสดนำซื้อขายรองรับนักท่องเที่ยวเมืองโบราณอุทอง	ท้องถิ่นเป็นผู้เสนอ	แล้วเสร็จภายใน 3 ปี	ทต.อุทอง	ทต.อุทอง	ทต.อุทอง (เงินอุดหนุนเฉพาะกิจ)	30,000,000
1.5.8 โครงการศึกษาการก่อสร้างตลาดน้ำเมืองโบราณอุทอง	ท้องถิ่นเป็นผู้เสนอ	แล้วเสร็จภายใน 3 ปี	อ.อุทอง	ทต.อุทองและทต.ท้าวอุทอง, มูลนิธิสุวรรณภูมิ	ทต.อุทองและทต.ท้าวอุทอง (เงินอุดหนุนเฉพาะกิจ)	5,000,000

ชื่อโครงการ	ที่มาของโครงการ	ระยะเวลาดำเนินการ	ผู้ดูแลพื้นที่	ผู้รับผิดชอบดำเนินการ	แหล่งงบประมาณ	งบประมาณ
ยุทธศาสตร์ที่ 2 การพัฒนาโครงสร้างพื้นฐาน						1,059,500,000
2.1 โครงการพัฒนาเส้นทางคมนาคมสู่แหล่งท่องเที่ยวเมืองโบราณอุทอง*	โครงการของหน่วยงานราชการ	แล้วเสร็จภายใน 3 ปี	อปท.	สำนักงานทางหลวงชนบท จ.สุพรรณบุรี	กรมทางหลวงชนบท	50,000,000
2.2 โครงการจัดทำป้ายและสัญลักษณ์เพื่อการเดินทางและการท่องเที่ยวเมืองโบราณอุทอง	โครงการของหน่วยงานราชการ	แล้วเสร็จภายใน 3 ปี	จ.สุพรรณบุรีและการท่องเที่ยวแห่งประเทศไทย	แขวงทางทางกาญจนบุรี - สุพรรณบุรี (ที่ 2), สำนักงานทางหลวงชนบท, ทต.อุทองและทต.ท้าวอุทอง	กรมการท่องเที่ยว, กรมทางหลวง, กรมทางหลวงชนบท, ทต.อุทองและทต.ท้าวอุทอง (เงินอุดหนุนเฉพาะกิจ)	10,000,000
2.3 โครงการศึกษาและขยายเขตไฟฟ้าสาธารณะเมืองโบราณอุทอง	โครงการของหน่วยงานราชการ	แล้วเสร็จภายใน 3 ปี	อ.อุทอง	แขวงทางทางกาญจนบุรี - สุพรรณบุรี (ที่ 2), สำนักศิลปากรที่ 2 สุพรรณบุรี, การไฟฟ้าส่วนภูมิภาค อ.อุทอง, ทต.อุทองและทต.ท้าวอุทอง	แขวงทางทางกาญจนบุรี - สุพรรณบุรี (ที่ 2) สำนักศิลปากรที่ 2 สุพรรณบุรี, การไฟฟ้าส่วนภูมิภาค อ.อุทอง, ทต.อุทองและทต.ท้าวอุทอง (เงินอุดหนุนเฉพาะกิจ)	42,000,000
2.4 โครงการศึกษาและจัดการขยะแบบครบวงจรเมืองโบราณอุทอง*	โครงการของหน่วยงานราชการ	แล้วเสร็จภายใน 5 ปี	ทต.อุทองและทต.ท้าวอุทอง	สำนักงานทรัพยากรธรรมชาติและสิ่งแวดล้อม จ.สุพรรณบุรี, ทต.อุทองและทต.ท้าวอุทอง	กรมควบคุมมลพิษ, สำนักงานนโยบายและแผนทรัพยากรธรรมชาติและสิ่งแวดล้อม	66,000,000
2.5 โครงการศึกษาและก่อสร้างระบบบำบัดน้ำเสียเพื่อรักษาสีสิ่งแวดล้อมเมืองโบราณอุทอง*	โครงการของหน่วยงานราชการ	แล้วเสร็จภายใน 5 ปี	อ.อุทองและทต.ท้าวอุทอง	สำนักงานทรัพยากรธรรมชาติและสิ่งแวดล้อม จ.สุพรรณบุรี,	กรมควบคุมมลพิษ, สำนักงานนโยบายและแผนทรัพยากรธรรมชาติและสิ่งแวดล้อม, ทต.อุทองและทต.ท้าวอุทอง (เงินอุดหนุนเฉพาะกิจ), งบยุทธศาสตร์จังหวัด	40,000,000
2.6 โครงการศึกษาและก่อสร้างอ่างเก็บน้ำและระบบระบายน้ำเมืองโบราณอุทอง* ²	โครงการของหน่วยงานราชการ	แล้วเสร็จภายใน 5 ปี	จ.สุพรรณบุรีและโครงการชลประทานสุพรรณบุรี	โครงการชลประทานสุพรรณบุรี	กรมชลประทาน	550,000,000
2.7 โครงการอนุรักษ์แหล่งต้นน้ำแหล่งท่องเที่ยวพุดนางาค	โครงการของหน่วยงานราชการ	แล้วเสร็จภายใน 10 ปี	ศปม.สุพรรณบุรีและวนอุทยานพุม่วง	ศปม.สุพรรณบุรี, วนอุทยานพุม่วง	กรมป่าไม้, กรมอุทยานแห่งชาติสัตว์ป่าและพันธุ์พืช	10,000,000
2.8 โครงการพัฒนาเส้นทางท่องเที่ยวแหล่งโบราณสถานออกข้างดิน - พุดนางาค	ท้องถิ่นเป็นผู้เสนอ	แล้วเสร็จภายใน 5 ปี	ศปม.สุพรรณบุรีและวนอุทยานพุม่วง	ศปม.สุพรรณบุรี, วนอุทยานพุม่วง, สำนักงานทางหลวงชนบท	กรมป่าไม้, กรมอุทยานแห่งชาติสัตว์ป่าและพันธุ์พืช, กรมทางหลวงชนบท	50,000,000
2.9 โครงการพัฒนาแหล่งน้ำเดิมบริเวณพุทธมณฑลสุพรรณบุรี ²	ท้องถิ่นเป็นผู้เสนอ	แล้วเสร็จภายใน 5 ปี	จ.สุพรรณบุรีและโครงการชลประทานสุพรรณบุรี	โครงการชลประทานสุพรรณบุรี, จ.สุพรรณบุรี	กรมชลประทาน, จ.สุพรรณบุรี	100,000,000
2.10 โครงการศึกษาและออกแบบเส้นทางผืนน้ำเมืองโบราณอุทอง	อปท. เป็นผู้เสนอ	แล้วเสร็จภายใน 3 ปี	จ.สุพรรณบุรีและโครงการชลประทานสุพรรณบุรี	โครงการชลประทานสุพรรณบุรี	กรมชลประทาน	8,000,000
2.11 โครงการศึกษาการก่อสร้างถนนเลียบริมเมืองโบราณอุทอง*	โครงการของหน่วยงานราชการ	แล้วเสร็จภายใน 3 ปี	แขวงทางทางกาญจนบุรี - สุพรรณบุรี (ที่ 2)	แขวงทางทางกาญจนบุรี - สุพรรณบุรี (ที่ 2)	กรมทางหลวง	5,000,000
2.12 โครงการสร้างความปลอดภัยทางถนนเมืองโบราณอุทอง	ท้องถิ่นเป็นผู้เสนอ	แล้วเสร็จภายใน 3 ปี	ทต.อุทองและทต.ท้าวอุทอง	แขวงทางทางกาญจนบุรี - สุพรรณบุรี (ที่ 2), ทต.อุทองและทต.ท้าวอุทอง	กรมทางหลวง, ทต.อุทองและทต.ท้าวอุทอง(เงินอุดหนุนเฉพาะกิจ)	10,000,000
2.13 โครงการศึกษาการก่อสร้างจุดพักรถและลานจอดรถเมืองโบราณอุทอง	ท้องถิ่นเป็นผู้เสนอ	แล้วเสร็จภายใน 3 ปี	แขวงทางทางกาญจนบุรี - สุพรรณบุรี (ที่ 2)	ทต.อุทองและทต.ท้าวอุทอง	ทต.อุทองและทต.ท้าวอุทอง (เงินอุดหนุนเฉพาะกิจ), งบยุทธศาสตร์จังหวัด	5,000,000
2.14 โครงการพัฒนาเส้นทางจักรยานเพื่อการท่องเที่ยวเมืองโบราณอุทอง	ท้องถิ่นเป็นผู้เสนอ	แล้วเสร็จภายใน 3 ปี	กรมศิลปากร	สำนักงานท่องเที่ยวและกีฬา จ.สุพรรณบุรี, ทต.อุทองและทต.ท้าวอุทอง	กรมการท่องเที่ยว	30,000,000
2.15 โครงการรณรงค์สร้างอากาศบริสุทธิ์เมืองโบราณอุทอง	โครงการของหน่วยงานราชการ	แล้วเสร็จภายใน 3 ปี	อ.อุทอง	แขวงทางทางกาญจนบุรี - สุพรรณบุรี (ที่ 2), สำนักงานทรัพยากรธรรมชาติและสิ่งแวดล้อม จ.สุพรรณบุรี	กรมทางหลวง, กรมควบคุมมลพิษ	7,000,000
2.16 โครงการพัฒนาและปรับปรุงพื้นที่สาธารณะในชุมชนเพื่อเป็นศูนย์บริการนักท่องเที่ยวเมืองโบราณอุทอง	ท้องถิ่นเป็นผู้เสนอ	แล้วเสร็จภายใน 3 ปี	ทต.อุทองและทต.ท้าวอุทอง	ทต.อุทองและทต.ท้าวอุทอง	ทต.อุทองและทต.ท้าวอุทอง (เงินอุดหนุนเฉพาะกิจ)	35,000,000
2.17 โครงการก่อสร้างห้องน้ำสาธารณะในบริเวณเมืองโบราณอุทองเพื่อบริการนักท่องเที่ยว	ท้องถิ่นเป็นผู้เสนอ	แล้วเสร็จภายใน 1 ปี	ทต.อุทองและทต.ท้าวอุทอง	สำนักงานท่องเที่ยวและกีฬา จ.สุพรรณบุรี, ทต.อุทองและทต.ท้าวอุทอง	กระทรวงการท่องเที่ยวและกีฬา, ทต.อุทองและทต.ท้าวอุทอง	6,000,000
2.18 โครงการพัฒนาโรงพยาบาลเพื่อเตรียมรับการพัฒนาด้านพื้นที่พิเศษเมืองโบราณอุทอง	โครงการของหน่วยงานราชการ	แล้วเสร็จภายใน 3 ปี	โรงพยาบาลอุทอง	โรงพยาบาลอุทอง	กระทรวงสาธารณสุข	6,000,000
2.19 โครงการก่อสร้างสถานีดับเพลิงย่อยและติดตั้งอุปกรณ์ดับเพลิงภายในเมืองโบราณอุทอง	ท้องถิ่นเป็นผู้เสนอ	แล้วเสร็จภายใน 5 ปี	อ.อุทอง	ทต.อุทองและทต.ท้าวอุทอง	ทต.อุทองและทต.ท้าวอุทอง (เงินอุดหนุนเฉพาะกิจ)	24,500,000
2.20 โครงการเรือนพินถิ่นหลากชาติพันธุ์	ท้องถิ่นเป็นผู้เสนอ	แล้วเสร็จภายใน 5 ปี	อ.อุทอง	ทต.อุทองและทต.ท้าวอุทอง	ทต.อุทองและทต.ท้าวอุทอง (เงินอุดหนุนเฉพาะกิจ) โดยอาศัยความร่วมมือจากสถาบันพัฒนาองค์กรชุมชน	5,000,000
ยุทธศาสตร์ที่ 3 การสร้างกิจกรรมการท่องเที่ยว						181,000,000
3.1 โครงการศึกษาเพื่อจัดทำเส้นทางและกิจกรรมการท่องเที่ยวเมืองโบราณอุทอง	ท้องถิ่นเป็นผู้เสนอ	แล้วเสร็จภายใน 3 ปี	ทต.อุทองและทต.ท้าวอุทอง	สำนักงานการท่องเที่ยวและกีฬา จ.สุพรรณบุรี	กรมการท่องเที่ยว, กระทรวงการท่องเที่ยวและกีฬา	50,000,000
3.2 โครงการลานศิลปะเมืองโบราณอุทอง	ท้องถิ่นเป็นผู้เสนอ	แล้วเสร็จภายใน 3 ปี	อปท.	ทต.อุทอง, มูลนิธิสุวรรณภูมิ	งบยุทธศาสตร์จังหวัด, มูลนิธิสุวรรณภูมิ, ทต.อุทอง(เงินอุดหนุนเฉพาะกิจ)	5,000,000
3.3 โครงการเชื่อมโยงเส้นทางท่องเที่ยวระหว่างเมืองโบราณอุทองและกลุ่มจังหวัดภาคกลางตอนล่าง	ท้องถิ่นเป็นผู้เสนอ	แล้วเสร็จภายใน 5 ปี	อ.อุทอง	สำนักงานการท่องเที่ยวและกีฬา จ.สุพรรณบุรี	กรมการท่องเที่ยว	5,000,000
3.4 โครงการก่อสร้างท่าเทียบเรือท่องเที่ยวอุทองเมืองโบราณอุทอง	โครงการของหน่วยงานราชการ	แล้วเสร็จภายใน 5 ปี	กรมศิลปากร	โครงการชลประทานสุพรรณบุรี, ทต.อุทองและทต.ท้าวอุทอง, มูลนิธิสุวรรณภูมิ	กรมชลประทาน, ทต.อุทองและทต.ท้าวอุทอง (เงินอุดหนุนเฉพาะกิจ), มูลนิธิสุวรรณภูมิ	60,000,000
3.5 โครงการรถ Shuttle Bus หลังงานไฟฟ้าเมืองโบราณอุทอง	ท้องถิ่นเป็นผู้เสนอ	แล้วเสร็จภายใน 3 ปี	ทต.อุทองและทต.ท้าวอุทอง	อปท., มูลนิธิสุวรรณภูมิ	อปท., มูลนิธิสุวรรณภูมิ	45,000,000
3.6 โครงการโคกเทียมเกวียนเพื่อการท่องเที่ยวเมืองโบราณอุทอง	ท้องถิ่นเป็นผู้เสนอ	แล้วเสร็จภายใน 3 ปี	อ.อุทอง	ทต.ท้าวอุทอง	ทต.ท้าวอุทอง (เงินอุดหนุนเฉพาะกิจ)	1,000,000
3.7 โครงการศึกษาการก่อสร้างกระเช้าลอยฟ้าเชื่อมแหล่งท่องเที่ยวเมืองโบราณอุทอง ²	ท้องถิ่นเป็นผู้เสนอ	แล้วเสร็จภายใน 3 ปี	วนอุทยานพุม่วงและเอกชน	มูลนิธิสุวรรณภูมิ, จ.สุพรรณบุรี	มูลนิธิสุวรรณภูมิ, จังหวัดสุพรรณบุรี	5,000,000
3.8 โครงการศึกษาเพื่อเชื่อมต่อเส้นทางท่องเที่ยวเมืองโบราณอุทองกับประเทศเพื่อนบ้านรองรับการเปิด AEC	ท้องถิ่นเป็นผู้เสนอ	แล้วเสร็จภายใน 10 ปี	อ.อุทอง	สำนักงานการท่องเที่ยวและกีฬา จ.สุพรรณบุรี	กรมการท่องเที่ยว	10,000,000

ชื่อโครงการ	ที่มาของโครงการ	ระยะเวลาดำเนินการ	ผู้ดูแลพื้นที่	ผู้รับผิดชอบดำเนินการ	แหล่งงบประมาณ	งบประมาณ
ยุทธศาสตร์ที่ 4 การพัฒนาบริการเพื่อการท่องเที่ยว						278,000,000
4.1 โครงการพัฒนาเมืองท่องเที่ยวเชิงสร้างสรรค์	อพท.เป็นผู้เสนอ	แล้วเสร็จภายใน 3 ปี	อ.อุทองและกรมศิลปากร	อพท.	อพท.	50,000,000
4.2 โครงการจัดสร้างศูนย์ข้อมูลและประชาสัมพันธ์แหล่งท่องเที่ยวเมืองโบราณอุทอง	อพท.เป็นผู้เสนอ	แล้วเสร็จภายใน 3 ปี	จ.สุพรรณบุรีและการท่องเที่ยวแห่งประเทศไทย	อพท.	อพท.	10,000,000
4.3 โครงการจัดตั้งศูนย์บริการและดูแลรักษาความปลอดภัยนักท่องเที่ยวเมืองโบราณอุทอง	ท้องถิ่นเป็นผู้เสนอ	แล้วเสร็จภายใน 3 ปี	อ.อุทอง	สภ.อ.อุทอง, กองกำกับการตำรวจภูธร จ.สุพรรณบุรี	กระทรวงการท่องเที่ยวแห่งประเทศไทย, กองกำกับการตำรวจภูธร จ.สุพรรณบุรี, มูลนิธิสุวรรณภูมิ	100,000,000
4.4 โครงการออกแบบผลิตภัณฑ์ท้องถิ่นแสดงอัตลักษณ์เมืองโบราณอุทองสู่ตลาดโลก	ท้องถิ่นเป็นผู้เสนอ	ดำเนินการตลอด 10 ปี	อ.อุทอง	สำนักงานพัฒนาชุมชน อ.อุทอง, ทต.อุทองและทต.ท้าวอุทอง	กรมพัฒนาชุมชน, ทต.อุทองและทต.ท้าวอุทอง (เงินอุดหนุนเฉพาะกิจ)	10,000,000
4.5 โครงการพัฒนาหลักสูตรในสถานศึกษาเพื่อการท่องเที่ยวเมืองโบราณอุทอง	ท้องถิ่นเป็นผู้เสนอ	แล้วเสร็จภายใน 3 ปี	สำนักงานคณะกรรมการการศึกษาขั้นพื้นฐาน	สำนักงานเขตพื้นที่การศึกษาประถมศึกษาสุพรรณบุรี เขต 2, สำนักงานเขตพื้นที่การศึกษามัธยมศึกษาสุพรรณบุรี เขต 9	สำนักงานคณะกรรมการการศึกษาขั้นพื้นฐาน	60,000,000
4.6 โครงการอาสาสมัครเพื่อการท่องเที่ยวเมืองโบราณอุทอง	ท้องถิ่นเป็นผู้เสนอ	แล้วเสร็จภายใน 3 ปี	อ.อุทอง	สภ.อ.อุทอง, สำนักงานป้องกันและบรรเทาสาธารณภัย จ.สุพรรณบุรี	สำนักงานป้องกันและบรรเทาสาธารณภัย จ.สุพรรณบุรี, สำนักงานตำรวจแห่งชาติ, งบบุคลากรจังหวัด, ทต.อุทองและทต.ท้าวอุทอง (เงินอุดหนุนเฉพาะกิจ)	4,000,000
4.7 โครงการมัคคุเทศก์นำเที่ยวเมืองโบราณอุทอง	ท้องถิ่นเป็นผู้เสนอ	ดำเนินการตลอด 10 ปี	สำนักงานคณะกรรมการการศึกษาขั้นพื้นฐาน	สำนักงานท่องเที่ยวและกีฬา จ.สุพรรณบุรี	กรมการท่องเที่ยว, กระทรวงการท่องเที่ยวและกีฬา	20,000,000
4.8 โครงการอาสาสมัครพิทักษ์สิ่งแวดล้อมเมืองโบราณอุทอง	ท้องถิ่นเป็นผู้เสนอ	ดำเนินการตลอด 10 ปี	ทรัพยากรธรรมชาติและสิ่งแวดล้อมจังหวัด	สำนักงานทรัพยากรธรรมชาติและสิ่งแวดล้อม จ.สุพรรณบุรี	กรมส่งเสริมคุณภาพสิ่งแวดล้อม	10,000,000
4.9 โครงการพัฒนาศักยภาพบุคลากรรองรับการท่องเที่ยวเมืองโบราณอุทอง	อพท.เป็นผู้เสนอ	ดำเนินการตลอด 10 ปี	อ.อุทอง	อพท.	อพท.	14,000,000
ยุทธศาสตร์ที่ 5 การประชาสัมพันธ์						135,000,000
5.1 โครงการคัดเลือกและก่อสร้างสัญลักษณ์เมืองโบราณอุทอง	ท้องถิ่นเป็นผู้เสนอ	แล้วเสร็จภายใน 3 ปี	อ.อุทอง	สำนักศิลปากรที่ 2 สุพรรณบุรี, จ.สุพรรณบุรี	จ.สุพรรณบุรี, กรมศิลปากร	10,000,000
5.2 โครงการส่งเสริมการตลาดและการประชาสัมพันธ์เมืองโบราณอุทอง	ท้องถิ่นเป็นผู้เสนอ	ดำเนินการตลอด 10 ปี	อ.อุทอง	การท่องเที่ยวแห่งประเทศไทย สำนักงานสุพรรณบุรี, สำนักงานท่องเที่ยวและกีฬา จ.สุพรรณบุรี, อพท.	กรมการท่องเที่ยวและกระทรวงการท่องเที่ยวและกีฬา, การท่องเที่ยวแห่งประเทศไทย สำนักงานสุพรรณบุรี, อพท.	100,000,000
5.3 โครงการส่งเสริมการท่องเที่ยวเชิงนิเวศในอุทยานหูกวาง	ท้องถิ่นเป็นผู้เสนอ	แล้วเสร็จภายใน 10 ปี	ศปม.สุพรรณบุรีและวนอุทยานหูกวาง	ศปม.สุพรรณบุรี, วนอุทยานหูกวาง	กรมป่าไม้, กรมอุทยานแห่งชาติสัตว์ป่าและพันธุ์พืช, กระทรวงการท่องเที่ยวและกีฬา	10,000,000
5.4 โครงการส่งเสริมให้เกิดการลงทุนในธุรกิจท่องเที่ยวอย่างยั่งยืนเมืองโบราณอุทอง	อพท.เป็นผู้เสนอ	แล้วเสร็จภายใน 10 ปี	อ.อุทอง	อพท.	อพท.	10,000,000
5.5 โครงการจัดกิจกรรมเวทีสาธารณะและเปลี่ยนมุมมองประวัติศาสตร์ระดับนานาชาติ	อพท.เป็นผู้เสนอ	ดำเนินการตลอด 10 ปี	จ.สุพรรณบุรี	สำนักงานการท่องเที่ยวและกีฬา จ.สุพรรณบุรี, มูลนิธิสุวรรณภูมิ	กรมการท่องเที่ยวและกระทรวงการท่องเที่ยวและกีฬา, มูลนิธิสุวรรณภูมิ	5,000,000
ยุทธศาสตร์ที่ 6 การบริหารจัดการ						401,900,000
6.1 โครงการสนับสนุนการดำเนินงานมูลนิธิสุวรรณภูมิ*	อพท.เป็นผู้เสนอ	แล้วเสร็จภายใน 10 ปี	อ.อุทอง	จ.สุพรรณบุรี	อพท., เงินบริจาคและการระดมทุน	100,000,000
6.2 โครงการก่อสร้างอุทยานสุวรรณภูมิเมืองโบราณอุทอง	โครงการของหน่วยงานราชการ	แล้วเสร็จภายใน 5 ปี	จ.สุพรรณบุรี	สภ.อ.อุทอง, สำนักงานที่ดิน จ.สุพรรณบุรี สาขาอุทอง, ศูนย์การศึกษาอบรมและการศึกษาดูงานอัยยาศัย อ.อุทอง ศูนย์บริหารการทะเบียน ภาค 7 สาขาสุพรรณบุรี, ทต.อุทอง, อ.อุทอง, จ.สุพรรณบุรี	กรมศิลปากร, กรมชลประทาน, กรมการปกครอง, สำนักงานตำรวจแห่งชาติ, กรมที่ดิน, สำนักงานส่งเสริมการศึกษานอกระบบและการศึกษาตามอัธยาศัย, งบบุคลากรจังหวัด, ทต.อุทอง (เงินอุดหนุนเฉพาะกิจ)	287,900,000
6.3 โครงการส่งเสริมความเข้มแข็งของหน่วยงานด้านการท่องเที่ยวในจังหวัดสุพรรณบุรี	อพท.เป็นผู้เสนอ	ดำเนินการตลอด 10 ปี	จ.สุพรรณบุรี	สำนักงานท่องเที่ยวและกีฬา จ.สุพรรณบุรี	กรมการท่องเที่ยว	4,000,000
6.4 โครงการติดตามและประเมินผลการพัฒนาเมืองโบราณอุทอง	อพท.เป็นผู้เสนอ	ดำเนินการตลอด 10 ปี	จ.สุพรรณบุรี	อพท., มูลนิธิสุวรรณภูมิ	อพท.	10,000,000
						4,088,400,000

* เป็นโครงการที่ต้องทำรายงานการวิเคราะห์ผลกระทบสิ่งแวดล้อม ตามประกาศกระทรวงทรัพยากรธรรมชาติและสิ่งแวดล้อม

เรื่อง กำหนดประเภทและขนาดของโครงการหรือกิจการซึ่งต้องจัดทำรายงานการวิเคราะห์ผลกระทบสิ่งแวดล้อม 34 ประเภท (EIA)

และหลักเกณฑ์ วิธีการ ระเบียบปฏิบัติ และแนวทางการจัดทำรายงานการวิเคราะห์ผลกระทบสิ่งแวดล้อม

¹ ปฏิบัติตามระเบียบกรมป่าไม้ว่าด้วยการอนุญาตให้ทำประโยชน์หรืออยู่อาศัยภายในเขตป่าสงวนแห่งชาติ พ.ศ. 2548

² ปฏิบัติตามระเบียบกรมป่าไม้ว่าด้วยการกำหนดหลักเกณฑ์ วิธีการ และเงื่อนไขในการใช้พื้นที่เป็นสถานที่ปฏิบัติงาน หรือเพื่อประโยชน์อย่างอื่นของส่วนราชการหรือองค์การของรัฐ ภายในเขตป่าสงวนแห่งชาติ พ.ศ. 2548

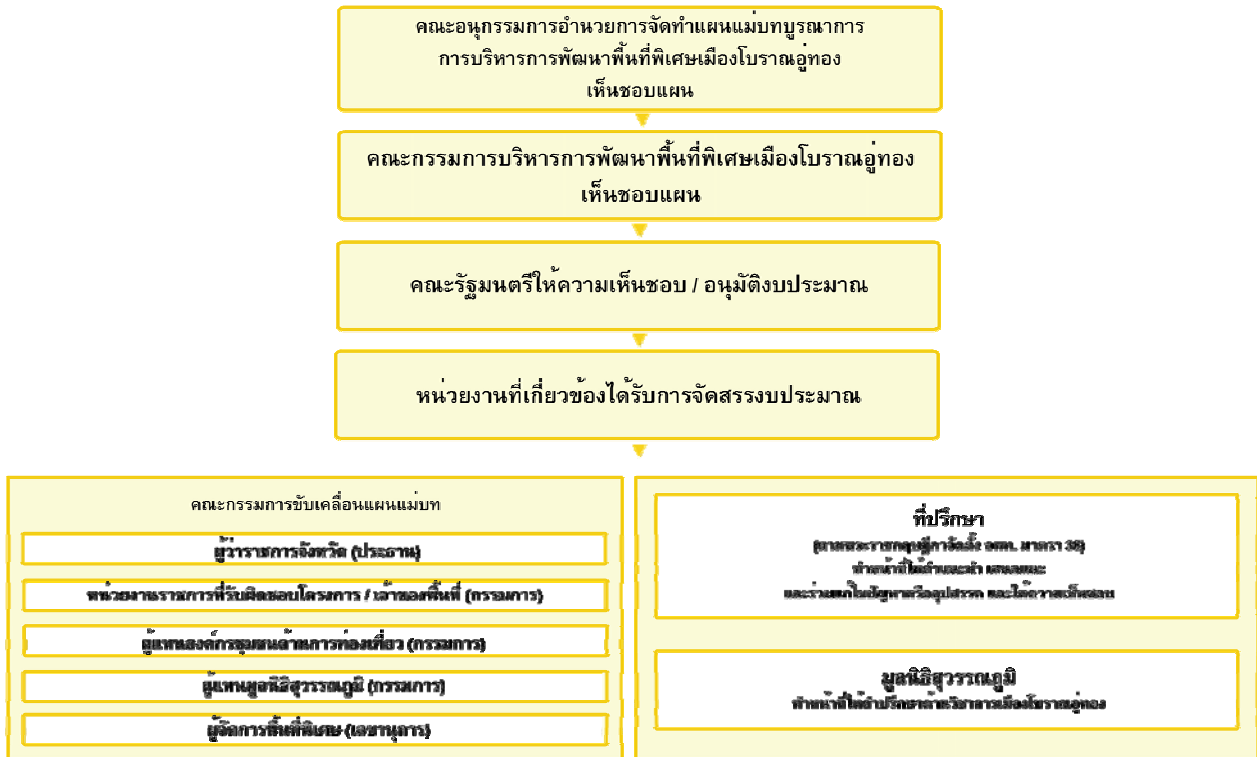
³ ปฏิบัติตามระเบียบกรมป่าไม้ว่าด้วยการใช้ประโยชน์เกี่ยวกับเรื่องการใช้ป่า การผ่าน หรือการใช้ทาง และการนำหรือปล่อยสัตว์เลี้ยงเข้าไปในเขตป่าสงวนแห่งชาติ พ.ศ. 2548

2.9 สรุปงบประมาณ

โครงการ	ยุทธศาสตร์	แผนงาน	ระยะเวลาดำเนินการ	2557	2558	2559	2560	2561	2562	2563	2564	2565	2566	งบประมาณ	หมายเหตุ	
1.2.1 โครงการพัฒนาและอนุรักษ์แหล่งท่องเที่ยวพวงนา	การพัฒนาแหล่งท่องเที่ยว (1)	ด้านการพัฒนาแหล่งท่องเที่ยวเชิงธรรมชาติ (1.2)	3 ปี	15,000,000	15,000,000	15,000,000								45,000,000		
1.3.1 โครงการส่งเสริมการท่องเที่ยวเชิงเกษตรเมืองโบราณอุทอง	การพัฒนาแหล่งท่องเที่ยว (1)	ด้านการพัฒนาแหล่งท่องเที่ยวเชิงเกษตร (1.3)	3 ปี	5,000,000	2,500,000	2,500,000								10,000,000		
1.4.1 โครงการส่งเสริมการท่องเที่ยวเชิงสุขภาพเมืองโบราณอุทอง	การพัฒนาแหล่งท่องเที่ยว (1)	ด้านการพัฒนาแหล่งท่องเที่ยวเชิงสุขภาพ (1.4)	3 ปี	3,000,000	1,000,000	1,000,000								5,000,000		
1.5.1 โครงการปรับปรุงสภาพภูมิทัศน์โดยรอบเมืองโบราณอุทอง	การพัฒนาแหล่งท่องเที่ยว (1)	ด้านการพัฒนาแหล่งท่องเที่ยวเพื่อเพิ่มขีดความสามารถในการแข่งขันและส่งเสริมการตลาดการลงทุนด้านการท่องเที่ยว (1.5)	3 ปี	100,000,000	50,000,000	50,000,000								200,000,000		
2.1 โครงการพัฒนาเส้นทางคมนาคมสู่แหล่งท่องเที่ยวเมืองโบราณอุทอง	การพัฒนาโครงสร้างพื้นฐาน (2)		3 ปี	20,000,000	15,000,000	15,000,000								50,000,000		
2.2 โครงการจัดทำป้ายและสัญลักษณ์เพื่อการเดินทางและการท่องเที่ยวเมืองโบราณอุทอง	การพัฒนาโครงสร้างพื้นฐาน (2)		3 ปี	2,000,000	4,000,000	4,000,000								10,000,000		
2.3 โครงการศึกษาและขยายเขตไฟฟ้าสาธารณะเมืองโบราณอุทอง	การพัฒนาโครงสร้างพื้นฐาน (2)		3 ปี	15,000,000	15,000,000	12,000,000								42,000,000		
3.1 โครงการศึกษาเพื่อจัดทำเส้นทางและกิจกรรมการท่องเที่ยวเมืองโบราณอุทอง	การสร้างกิจกรรมการท่องเที่ยว (3)		3 ปี	20,000,000	15,000,000	15,000,000								50,000,000		
3.2 โครงการสานคิดศิลป์เมืองโบราณอุทอง	การสร้างกิจกรรมการท่องเที่ยว (3)		3 ปี	2,000,000	1,500,000	1,500,000								5,000,000		
4.1 โครงการพัฒนาเมืองท่องเที่ยวเชิงสร้างสรรค์	การพัฒนาบริการเพื่อการท่องเที่ยว (4)		3 ปี	30,000,000	10,000,000	10,000,000								50,000,000		
4.2 โครงการจัดตั้งศูนย์ข้อมูลและประชาสัมพันธ์แหล่งท่องเที่ยวเมืองโบราณอุทอง	การพัฒนาบริการเพื่อการท่องเที่ยว (4)		3 ปี	5,000,000	2,500,000	2,500,000								10,000,000		
4.3 โครงการจัดตั้งศูนย์บริการและดูแลรักษาความปลอดภัยนักท่องเที่ยวเมืองโบราณอุทอง	การพัฒนาบริการเพื่อการท่องเที่ยว (4)		3 ปี	40,000,000	30,000,000	30,000,000								100,000,000		
5.1 โครงการคัดเลือกและก่อสร้างสัญลักษณ์เมืองโบราณอุทอง	การประชาสัมพันธ์ (5)		3 ปี	1,000,000	4,500,000	4,500,000								10,000,000		
จำนวนรวม														13 โครงการ	587,000,000	
1.1.1 โครงการออกแบบและก่อสร้างพระพุทธรูปอุษยคีรีและพุทธมณฑลประจำจังหวัดสุพรรณบุรี	การพัฒนาแหล่งท่องเที่ยว (1)	ด้านการพัฒนาแหล่งท่องเที่ยวเชิงประวัติศาสตร์และวัฒนธรรม (1.1)	5 ปี	20,000,000	150,000,000	150,000,000	150,000,000	140,000,000						610,000,000	เป็นงบประมาณจากการบริจาค 200,000,000 บาท	
1.1.2 โครงการพัฒนาพิพิธภัณฑ์สถานแห่งชาติอุทอง	การพัฒนาแหล่งท่องเที่ยว (1)	ด้านการพัฒนาแหล่งท่องเที่ยวเชิงประวัติศาสตร์และวัฒนธรรม (1.1)	5 ปี	50,000,000	5,000,000	35,000,000	5,000,000	5,000,000						100,000,000		
1.1.3 โครงการปรับปรุงภูมิทัศน์เส้นทางคมนาคมเมืองโบราณอุทอง	การพัฒนาแหล่งท่องเที่ยว (1)	ด้านการพัฒนาแหล่งท่องเที่ยวเชิงประวัติศาสตร์และวัฒนธรรม (1.1)	5 ปี	50,000,000	25,000,000	25,000,000	25,000,000	25,000,000						150,000,000		
3.3 โครงการเชื่อมโยงเส้นทางท่องเที่ยวระหว่างเมืองโบราณอุทองและกลุ่มจังหวัดภาคกลางตอนล่าง	การสร้างกิจกรรมการท่องเที่ยว (3)		5 ปี	1,000,000	1,000,000	1,000,000	1,000,000	1,000,000						5,000,000		
6.2 โครงการก่อสร้างอุทยานสุพรรณภูมิเมืองโบราณอุทอง	การบริหารจัดการ (6)		5 ปี	187,900,000	25,000,000	25,000,000	25,000,000	25,000,000						287,900,000		
จำนวนรวม														5 โครงการ	1,152,900,000	
2.17 โครงการก่อสร้างห้องน้ำสาธารณะในบริเวณเมืองโบราณอุทองเพื่อบริการนักท่องเที่ยว	การพัฒนาโครงสร้างพื้นฐาน (2)		1 ปี				6,000,000							6,000,000		
จำนวนรวม														1 โครงการ	6,000,000	
1.1.4 โครงการสำรวจและอนุรักษ์โบราณสถานและแหล่งโบราณคดีเมืองโบราณอุทอง	การพัฒนาแหล่งท่องเที่ยว (1)	ด้านการพัฒนาแหล่งท่องเที่ยวเชิงประวัติศาสตร์และวัฒนธรรม (1.1)	3 ปี				50,000,000	50,000,000	50,000,000					150,000,000		
1.1.5 โครงการพัฒนาและปรับปรุงพิพิธภัณฑ์พื้นบ้านวัดเขาพระศรีสรรเพชญาราม	การพัฒนาแหล่งท่องเที่ยว (1)	ด้านการพัฒนาแหล่งท่องเที่ยวเชิงประวัติศาสตร์และวัฒนธรรม (1.1)	3 ปี				3,000,000	1,000,000	1,000,000					5,000,000	งบประมาณเพิ่มเติมอาจได้รับจากเงินบริจาค	
1.1.6 โครงการขุดค้น ขุดแต่ง และบูรณะกลุ่มโบราณสถานพวงนา	การพัฒนาแหล่งท่องเที่ยว (1)	ด้านการพัฒนาแหล่งท่องเที่ยวเชิงประวัติศาสตร์และวัฒนธรรม (1.1)	3 ปี				10,000,000	5,000,000	5,000,000					20,000,000		
1.2.2 โครงการพัฒนาแหล่งท่องเที่ยวแม่น้ำโบราณจรเข้สามพัน	การพัฒนาแหล่งท่องเที่ยว (1)	ด้านการพัฒนาแหล่งท่องเที่ยวเชิงธรรมชาติ (1.2)	3 ปี				10,000,000	10,000,000	10,000,000					30,000,000		
1.2.3 โครงการออกแบบ วางผัง และปรับปรุงภูมิทัศน์อุทยานอุทอง	การพัฒนาแหล่งท่องเที่ยว (1)	ด้านการพัฒนาแหล่งท่องเที่ยวเชิงธรรมชาติ (1.2)	3 ปี				5,000,000							5,000,000	เป็นงบประมาณเพื่อการศึกษาการออกแบบ	
1.3.2 โครงการตลาดปลอดสารพิษหน้าท่องเที่ยวและประชาชนเมืองโบราณอุทอง	การพัฒนาแหล่งท่องเที่ยว (1)	ด้านการพัฒนาแหล่งท่องเที่ยวเชิงเกษตร (1.3)	3 ปี				5,000,000	1,000,000	1,000,000					7,000,000		
1.5.3 โครงการพัฒนาแหล่งประวัติศาสตร์หมู่บ้านอุทองอยู่ยกรามสุพรรณภูมิ	การพัฒนาแหล่งท่องเที่ยว (1)	ด้านการพัฒนาแหล่งท่องเที่ยวเพื่อเพิ่มขีดความสามารถในการแข่งขันและส่งเสริมการตลาดการลงทุนด้านการท่องเที่ยว (1.5)	3 ปี				300,000,000	100,000,000	100,000,000					500,000,000		
1.5.4 โครงการฟื้นฟูอาชีพท้องถิ่น เมืองโบราณอุทอง	การพัฒนาแหล่งท่องเที่ยว (1)	ด้านการพัฒนาแหล่งท่องเที่ยวเพื่อเพิ่มขีดความสามารถในการแข่งขันและส่งเสริมการตลาดการลงทุนด้านการท่องเที่ยว (1.5)	3 ปี				2,000,000	2,000,000	2,000,000					6,000,000		
1.5.6 โครงการจัดตั้งศูนย์จำหน่ายผลิตภัณฑ์ท้องถิ่นและของฝากของที่ระลึกเมืองโบราณอุทอง	การพัฒนาแหล่งท่องเที่ยว (1)	ด้านการพัฒนาแหล่งท่องเที่ยวเพื่อเพิ่มขีดความสามารถในการแข่งขันและส่งเสริมการตลาดการลงทุนด้านการท่องเที่ยว (1.5)	3 ปี				5,000,000	2,500,000	2,500,000					10,000,000		
1.5.7 โครงการปรับปรุงตลาดสดหน้าขายของรับนักท่องเที่ยวเมืองโบราณอุทอง	การพัฒนาแหล่งท่องเที่ยว (1)	ด้านการพัฒนาแหล่งท่องเที่ยวเพื่อเพิ่มขีดความสามารถในการแข่งขันและส่งเสริมการตลาดการลงทุนด้านการท่องเที่ยว (1.5)	3 ปี				10,000,000	10,000,000	10,000,000					30,000,000		
1.5.8 โครงการศึกษาการก่อสร้างตลาดน้ำเมืองโบราณอุทอง	การพัฒนาแหล่งท่องเที่ยว (1)	ด้านการพัฒนาแหล่งท่องเที่ยวเพื่อเพิ่มขีดความสามารถในการแข่งขันและส่งเสริมการตลาดการลงทุนด้านการท่องเที่ยว (1.5)	3 ปี				5,000,000							5,000,000	เป็นงบประมาณเพื่อการศึกษาการก่อสร้าง	
2.10 โครงการศึกษาและออกแบบเส้นทางพิกัดเมืองโบราณอุทอง	การพัฒนาโครงสร้างพื้นฐาน (2)		3 ปี				8,000,000							8,000,000	เป็นงบประมาณเพื่อการศึกษาการออกแบบ	
2.11 โครงการศึกษาการก่อสร้างถนนเลียบริมเมืองโบราณอุทอง	การพัฒนาโครงสร้างพื้นฐาน (2)		3 ปี				5,000,000							5,000,000	เป็นงบประมาณเพื่อการศึกษาการก่อสร้าง	
2.12 โครงการสร้างความปลอดภัยทางถนนเมืองโบราณอุทอง	การพัฒนาโครงสร้างพื้นฐาน (2)		3 ปี				5,000,000	2,500,000	2,500,000					10,000,000		
2.13 โครงการศึกษาการก่อสร้างจุดพักรถและสถานจอดรถเมืองโบราณอุทอง	การพัฒนาโครงสร้างพื้นฐาน (2)		3 ปี				5,000,000							5,000,000	เป็นงบประมาณเพื่อการศึกษาการก่อสร้าง	
2.14 โครงการพัฒนาเส้นทางจักรยานเพื่อการท่องเที่ยวเมืองโบราณอุทอง	การพัฒนาโครงสร้างพื้นฐาน (2)		3 ปี				10,000,000	10,000,000	10,000,000					30,000,000		
2.15 โครงการรณรงค์สร้างอากาศบริสุทธิ์เมืองโบราณอุทอง	การพัฒนาโครงสร้างพื้นฐาน (2)		3 ปี				3,000,000	2,000,000	2,000,000					7,000,000		
2.16 โครงการพัฒนาและปรับปรุงพื้นที่สาธารณะให้ชุมชนเพื่อเป็นศูนย์บริการนักท่องเที่ยวเมืองโบราณอุทอง	การพัฒนาโครงสร้างพื้นฐาน (2)		3 ปี				12,000,000	12,000,000	11,000,000					35,000,000		
2.18 โครงการพัฒนาโรงพยาบาลเพื่อเตรียมบริการพัฒนาพื้นที่พิเศษเมืองโบราณอุทอง	การพัฒนาโครงสร้างพื้นฐาน (2)		3 ปี				2,000,000	2,000,000	2,000,000					6,000,000		
3.5 โครงการรถ Shuttle Bus พลังงานไฟฟ้า	การสร้างกิจกรรมการท่องเที่ยว (3)		3 ปี				15,000,000	15,000,000	15,000,000					45,000,000		
3.6 โครงการไต่เทมเพียนเพื่อการท่องเที่ยวเมืองโบราณอุทอง	การสร้างกิจกรรมการท่องเที่ยว (3)		3 ปี				400,000	300,000	300,000					1,000,000		
3.7 โครงการศึกษาการก่อสร้างกระเช้าลอยฟ้าเชื่อมแหล่งท่องเที่ยวเมืองโบราณอุทอง	การสร้างกิจกรรมการท่องเที่ยว (3)		3 ปี				5,000,000							5,000,000	เป็นงบประมาณเพื่อการศึกษาการก่อสร้าง	
4.5 โครงการพัฒนาหลักสูตรในสถานศึกษาเพื่อการท่องเที่ยวเมืองโบราณอุทอง	การพัฒนาบริการเพื่อการท่องเที่ยว (4)		3 ปี				20,000,000	20,000,000	20,000,000					60,000,000		
4.6 โครงการอาสาสมัครเพื่อการท่องเที่ยวเมืองโบราณอุทอง	การพัฒนาบริการเพื่อการท่องเที่ยว (4)		3 ปี				1,500,000	1,500,000	1,000,000					4,000,000		
จำนวนรวม														24 โครงการ	989,000,000	

โครงการ	ยุทธศาสตร์	แผนงาน	ระยะเวลา ดำเนินการ	2557	2558	2559	2560	2561	2562	2563	2564	2565	2566	งบประมาณ	หมายเหตุ
1.3.3 โครงการพัฒนาศูนย์ปฏิบัติการและคุณภาพสินค้าทางการเกษตรเพื่อการท่องเที่ยวเมืองโบราณอุทอง	การพัฒนาแหล่งท่องเที่ยว (1)	ด้านการพัฒนาแหล่งท่องเที่ยวเชิงเกษตร (1.3)	5 ปี				1,000,000	1,000,000	1,000,000	1,000,000	1,000,000			5,000,000	
1.5.2 โครงการก่อสร้างสวนพฤกษศาสตร์เมืองโบราณอุทอง	การพัฒนาแหล่งท่องเที่ยว (1)	ด้านการพัฒนาแหล่งท่องเที่ยวเพื่อเพิ่มความสามารภในการแข่งขันและส่งเสริมการตลาดการลงทุนด้านการท่องเที่ยว (1.5)	5 ปี				5,000,000	1,250,000	1,250,000	1,250,000	1,250,000			10,000,000	
2.4 โครงการศึกษาและจัดระเบียบระบบจราจรเมืองโบราณอุทอง	การพัฒนาโครงสร้างพื้นฐาน (2)		5 ปี				6,000,000	15,000,000	15,000,000	15,000,000	15,000,000			66,000,000	
2.5 โครงการศึกษาและก่อสร้างระบบบำบัดน้ำเสียเพื่อรักษาสิ่งแวดล้อมเมืองโบราณอุทอง	การพัฒนาโครงสร้างพื้นฐาน (2)		5 ปี				5,000,000	10,000,000	10,000,000	10,000,000	5,000,000			40,000,000	
2.6 โครงการศึกษาและก่อสร้างอ่างเก็บน้ำและระบบระบายน้ำเมืองโบราณอุทอง	การพัฒนาโครงสร้างพื้นฐาน (2)		5 ปี				150,000,000	100,000,000	100,000,000	100,000,000	100,000,000			550,000,000	
2.8 โครงการพัฒนาเส้นทางท่องเที่ยวแหล่งโบราณสถานคอกช้างดิน - พุทუნาค	การพัฒนาโครงสร้างพื้นฐาน (2)		5 ปี				30,000,000	5,000,000	5,000,000	5,000,000	5,000,000			50,000,000	
2.9 โครงการพัฒนาแหล่งน้ำดื่มบริเวณพุทธมณฑลสุพรรณบุรี	การพัฒนาโครงสร้างพื้นฐาน (2)		5 ปี				50,000,000	12,500,000	12,500,000	12,500,000	12,500,000			100,000,000	
2.19 โครงการก่อสร้างสถานับเพลิงย่อยและติดตั้งอุปกรณ์ดับเพลิงภายในเมืองโบราณอุทอง	การพัฒนาโครงสร้างพื้นฐาน (2)		5 ปี				5,000,000	5,000,000	5,000,000	5,000,000	4,500,000			24,500,000	
2.20 โครงการรื้อถอนพื้นที่หลุมขุดค้น	การพัฒนาโครงสร้างพื้นฐาน (2)		5 ปี				1,000,000	1,000,000	1,000,000	1,000,000	1,000,000			5,000,000	
3.4 โครงการก่อสร้างท่าเทียบเรือท่องเที่ยวอุทองเมืองโบราณอุทอง	การสร้างกิจกรรมการท่องเที่ยว (3)		5 ปี				12,000,000	12,000,000	12,000,000	12,000,000	12,000,000			60,000,000	
จำนวนรวม 10 โครงการ														910,500,000	
1.1.7 โครงการสืบสานวัฒนธรรม ประเพณี วิถีชีวิตดั้งเดิมเมืองโบราณอุทอง	การพัฒนาแหล่งท่องเที่ยว (1)	ด้านการพัฒนาแหล่งท่องเที่ยวเชิงประวัติศาสตร์และวัฒนธรรม (1.1)	10 ปี	5,000,000	5,000,000	5,000,000	5,000,000	5,000,000	5,000,000	5,000,000	5,000,000	5,000,000	5,000,000	50,000,000	
1.1.8 โครงการสืบค้นต้นรากสุวรรณภูมิโดยกรมวิทย์	การพัฒนาแหล่งท่องเที่ยว (1)	ด้านการพัฒนาแหล่งท่องเที่ยวเชิงประวัติศาสตร์และวัฒนธรรม (1.1)	10 ปี	5,000,000	5,000,000	5,000,000	5,000,000	5,000,000	5,000,000	5,000,000	5,000,000	5,000,000	5,000,000	50,000,000	
1.2.4 โครงการส่งเสริมการอนุรักษ์พื้นที่ชุ่มน้ำเมืองโบราณอุทอง	การพัฒนาแหล่งท่องเที่ยว (1)	ด้านการพัฒนาแหล่งท่องเที่ยวเชิงธรรมชาติ (1.2)	10 ปี	1,000,000	1,000,000	1,000,000	1,000,000	1,000,000	1,000,000	1,000,000	1,000,000	1,000,000	1,000,000	10,000,000	ดำเนินการตลอด 10 ปี
1.3.4 โครงการส่งเสริมการเกษตรแบบพอเพียงในพื้นที่เมืองโบราณอุทอง	การพัฒนาแหล่งท่องเที่ยว (1)	ด้านการพัฒนาแหล่งท่องเที่ยวเชิงเกษตร (1.3)	10 ปี	1,000,000	1,000,000	1,000,000	1,000,000	1,000,000	1,000,000	1,000,000	1,000,000	1,000,000	1,000,000	10,000,000	
1.5.5 โครงการปลูกไม้หลากหลายสีเมืองโบราณอุทอง	การพัฒนาแหล่งท่องเที่ยว (1)	ด้านการพัฒนาแหล่งท่องเที่ยวเพื่อเพิ่มความสามารภในการแข่งขันและส่งเสริมการตลาดการลงทุนด้านการท่องเที่ยว (1.5)	10 ปี	1,000,000	1,000,000	1,000,000	1,000,000	1,000,000	1,000,000	1,000,000	1,000,000	1,000,000	1,000,000	10,000,000	ดำเนินการตลอด 10 ปี
2.7 โครงการอนุรักษ์แหล่งต้นน้ำแหล่งท่องเที่ยวพุทუნาค	การพัฒนาโครงสร้างพื้นฐาน (2)		10 ปี	1,000,000	1,000,000	1,000,000	1,000,000	1,000,000	1,000,000	1,000,000	1,000,000	1,000,000	1,000,000	10,000,000	
3.8 โครงการศึกษาเพื่อเชื่อมต่อเส้นทางท่องเที่ยวเมืองโบราณอุทองกับประเทศเพื่อนบ้านรองรับการเปิด AEC	การสร้างกิจกรรมการท่องเที่ยว (3)		10 ปี	1,000,000	1,000,000	1,000,000	1,000,000	1,000,000	1,000,000	1,000,000	1,000,000	1,000,000	1,000,000	10,000,000	
4.4 โครงการออกแบบผลิตภัณฑ์ท้องถิ่นแสดงอัตลักษณ์เมืองโบราณอุทองสู่ตลาดโลก	การพัฒนาบริการเพื่อการท่องเที่ยว (4)		10 ปี	1,000,000	1,000,000	1,000,000	1,000,000	1,000,000	1,000,000	1,000,000	1,000,000	1,000,000	1,000,000	10,000,000	ดำเนินการตลอด 10 ปี
4.7 โครงการมีคฤหาสน์ที่เมืองโบราณอุทอง	การพัฒนาบริการเพื่อการท่องเที่ยว (4)		10 ปี	2,000,000	2,000,000	2,000,000	2,000,000	2,000,000	2,000,000	2,000,000	2,000,000	2,000,000	2,000,000	20,000,000	ดำเนินการตลอด 10 ปี
4.8 โครงการอาสาสมัครพิทักษ์สิ่งแวดล้อมเมืองโบราณอุทอง	การพัฒนาบริการเพื่อการท่องเที่ยว (4)		10 ปี	1,000,000	1,000,000	1,000,000	1,000,000	1,000,000	1,000,000	1,000,000	1,000,000	1,000,000	1,000,000	10,000,000	ดำเนินการตลอด 10 ปี
4.9 โครงการพัฒนาศูนย์ปฏิบัติการรองรับการท่องเที่ยวเมืองโบราณอุทอง	การพัฒนาบริการเพื่อการท่องเที่ยว (4)		10 ปี	5,000,000	1,000,000	1,000,000	1,000,000	1,000,000	1,000,000	1,000,000	1,000,000	1,000,000	1,000,000	14,000,000	ดำเนินการตลอด 10 ปี
5.2 โครงการส่งเสริมการตลาดและการประชาสัมพันธ์เมืองโบราณอุทอง	การประชาสัมพันธ์ (5)		10 ปี	10,000,000	10,000,000	10,000,000	10,000,000	10,000,000	10,000,000	10,000,000	10,000,000	10,000,000	10,000,000	100,000,000	ดำเนินการตลอด 10 ปี
5.3 โครงการส่งเสริมการท่องเที่ยวเชิงนิเวศในพุทუნาคสู่สากล	การประชาสัมพันธ์ (5)		10 ปี	1,000,000	1,000,000	1,000,000	1,000,000	1,000,000	1,000,000	1,000,000	1,000,000	1,000,000	1,000,000	10,000,000	
5.4 โครงการส่งเสริมให้เกิดการลงทุนในธุรกิจท่องเที่ยวอย่างยั่งยืนเมืองโบราณอุทอง	การประชาสัมพันธ์ (5)		10 ปี	1,000,000	1,000,000	1,000,000	1,000,000	1,000,000	1,000,000	1,000,000	1,000,000	1,000,000	1,000,000	10,000,000	
5.5 โครงการจัดกิจกรรมเวทีสาธารณะแลกเปลี่ยนมุมมองประวัติศาสตร์ระดับนานาชาติ	การประชาสัมพันธ์ (5)		10 ปี	500,000	500,000	500,000	500,000	500,000	500,000	500,000	500,000	500,000	500,000	5,000,000	ดำเนินการตลอด 10 ปี
6.1 โครงการสนับสนุนการค้าในนามมูลนิธิสุวรรณภูมิ	การบริหารจัดการ (6)		10 ปี	20,000,000	20,000,000	20,000,000	20,000,000	20,000,000						100,000,000	งบประมาณเพิ่มเติมอาจได้รับจากเงินบริจาค
6.3 โครงการส่งเสริมความเข้มแข็งของหน่วยงานด้านการท่องเที่ยวในจังหวัดสุพรรณบุรี	การบริหารจัดการ (6)		10 ปี	400,000	400,000	400,000	400,000	400,000	400,000	400,000	400,000	400,000	400,000	4,000,000	ดำเนินการตลอด 10 ปี
6.4 โครงการติดตามและประเมินผลการพัฒนาเมืองโบราณอุทอง	การบริหารจัดการ (6)		10 ปี	1,000,000	1,000,000	1,000,000	1,000,000	1,000,000	1,000,000	1,000,000	1,000,000	1,000,000	1,000,000	10,000,000	ดำเนินการตลอด 10 ปี
จำนวนรวม 18 โครงการ														443,000,000	
งบประมาณรวมแต่ละปี				624,800,000	425,900,000	452,900,000	1,027,800,000	659,450,000	441,950,000	196,650,000	191,150,000	33,900,000	33,900,000	4,088,400,000	
จำนวนโครงการที่ดำเนินการในแต่ละปี				36	36	36	58	57	52	28	28	18	18		

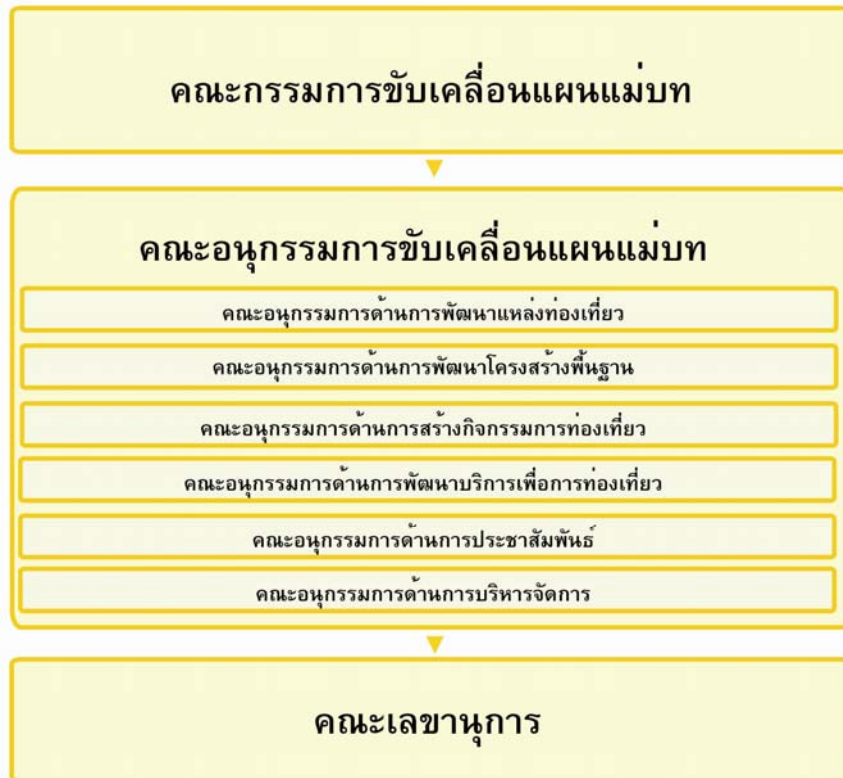
บทที่ 3 กลไกการขับเคลื่อนแผนแม่บทและแผนปฏิบัติการพื้นที่พิเศษเพื่อการ ท่องเที่ยวอย่างยั่งยืนเมืองโบราณอู่ทอง



กระบวนการนำแผนแม่บทและแผนปฏิบัติการพื้นที่พิเศษเพื่อการท่องเที่ยวอย่างยั่งยืนเมืองโบราณอู่ทอง ไปสู่การปฏิบัติ เริ่มจากการที่แผนแม่บทและแผนปฏิบัติการ ได้รับความเห็นชอบจากคณะกรรมการอำนาจการจัดทำแผนแม่บทบูรณาการการบริหารการพัฒนาพื้นที่พิเศษเมืองโบราณอู่ทอง และนำเข้าสู่การประชุมคณะกรรมการบริหารการพัฒนาพื้นที่พิเศษ หากที่ประชุมให้ความเห็นชอบ แผนแม่บทและแผนปฏิบัติการก็จะเข้าสู่การประชุมคณะรัฐมนตรีต่อไป

เมื่อคณะรัฐมนตรีได้ให้ความเห็นชอบหรืออนุมัติงบประมาณไปยังแต่ละกระทรวง และจัดสรรมายังจังหวัดสุพรรณบุรี จังหวัดสุพรรณบุรีควรมีการจัดตั้ง **คณะกรรมการขับเคลื่อนแผนแม่บทฯ** ขึ้นอีกหนึ่งคณะเพิ่มขึ้นจากคณะกรรมการเมืองโบราณอู่ทอง ซึ่งมีการจัดตั้งขึ้นก่อนหน้านี้ เพื่อให้เกิดความคล่องตัวในการทำงานและให้ทุกฝ่ายได้ทำหน้าที่ของตนอย่างเต็มที่ โดยคณะกรรมการขับเคลื่อนแผนแม่บทนั้นจะมีผู้ว่าราชการจังหวัดเป็นประธาน มีหน่วยงานราชการที่มีหน้าที่รับผิดชอบดำเนินโครงการ ผู้แทนองค์กรชุมชนด้านการท่องเที่ยว และผู้แทนมูลนิธิสุวรรณภูมิเป็นกรรมการ และมีผู้จัดการพื้นที่พิเศษทำหน้าที่เป็นเลขานุการ เพื่อให้ อพท. มีหน้าที่ส่งเสริมให้เกิดการพัฒนาพื้นที่ในภาพรวม

ทั้งนี้ เพื่อให้เกิดความคล่องตัวในการปฏิบัติงานและติดตามผล อาจมีการตั้ง คณะอนุกรรมการ ขึ้นโดยแยกตามแต่ละยุทธศาสตร์ โดยมีหน่วยงานที่สำคัญในแต่ละยุทธศาสตร์เป็นประธาน และมีหน่วยงานอื่น ๆ ร่วมเป็นคณะอนุกรรมการ ดังนี้





A*SEVEN
CORPORATION
CO.,LTD.

Architects
Planners
Interior & Graphic
Designers

บริษัท เอ-เซเวน คอร์ปอเรชั่น จำกัด

988 อาคารเซเวนเพลส ถนนสุขุมวิท 71 แขวงคลองตันเหนือ เขตวัฒนา กรุงเทพฯ 10110

โทรศัพท์ +66 (0) 2725-8484 โทรสาร +66 (0) 2725-8485

website : www.a7corp.com e-mail address : a7corp@gmail.com